



MINISTÈRE DE LA SANTÉ PUBLIQUE ET DE LA POPULATION (MSPP)



DIRECTION D'ÉPIDÉMIOLOGIE, DES LABORATOIRES ET DE LA RECHERCHE (DELR)

Numéro:232

29 Mai 2023 6:00 p.m.

SITUATION ÉPIDÉMIOLOGIQUE DU CHOLÉRA, 28 Mai 2023, HAÏTI

44375

TOTAL CAS SUSPECTS

2960

(21 nouveaux)
TOTAL CAS CONFIRMÉS

40881

(70 nouveaux)
TOTAL CAS HOSPITALISÉS

478

(0 nouveaux)
DÉCÈS INSTITUTIONNELS

236

(1 nouveau)
DÉCÈS COMMUNAUTAIRES

17

ÂGE MEDIAN DES CAS HOSPITALISÉS



8484

D'ÉCHANTILLONS REÇUS

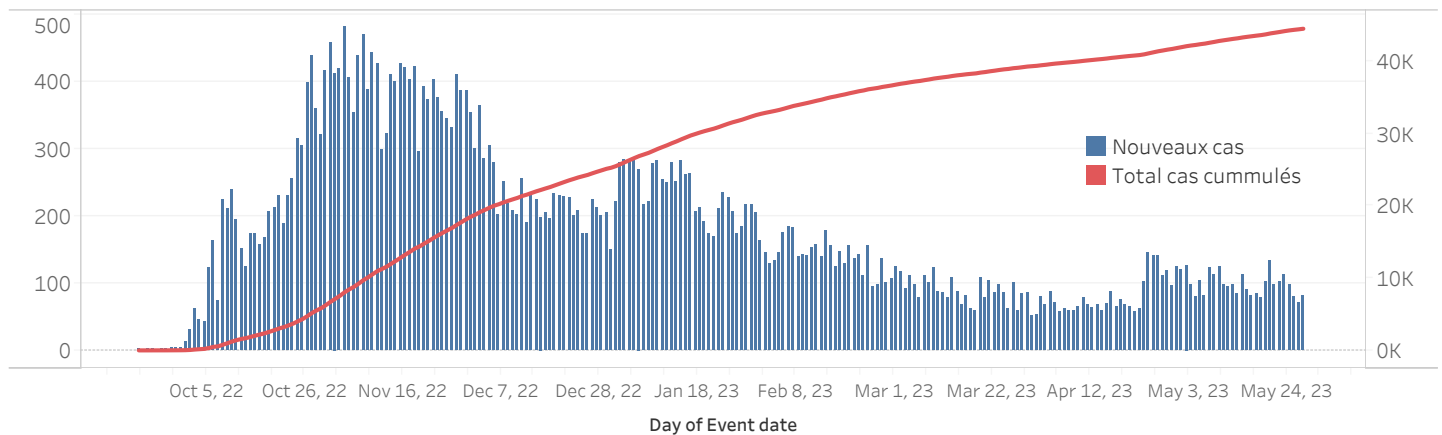
8484

DE TESTS RÉALISÉS

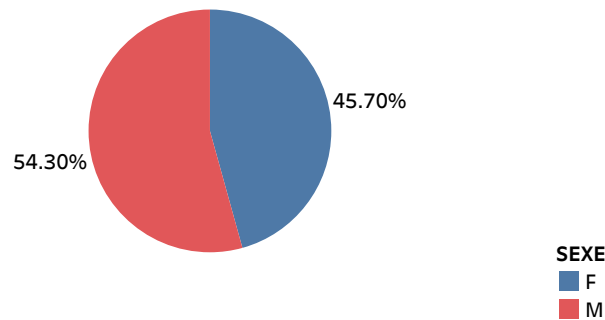
34,88%

TAUX DE POSITIVITÉ

DISTRIBUTION DES CAS SUSPECTS PAR JOUR JUSQU'AU 28 Mai 2023, HAÏTI

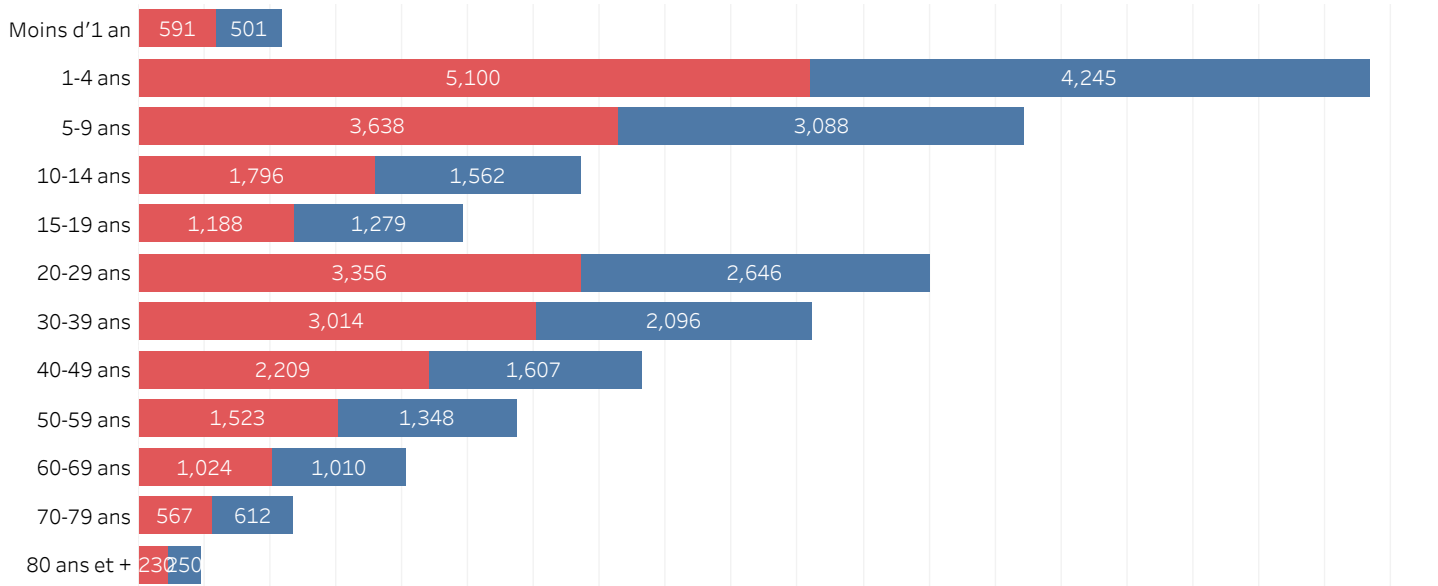


DISTRIBUTION DES CAS SUSPECTS CUMULÉS PAR SEXE JUSQU'AU 28 Mai 2023, HAÏTI

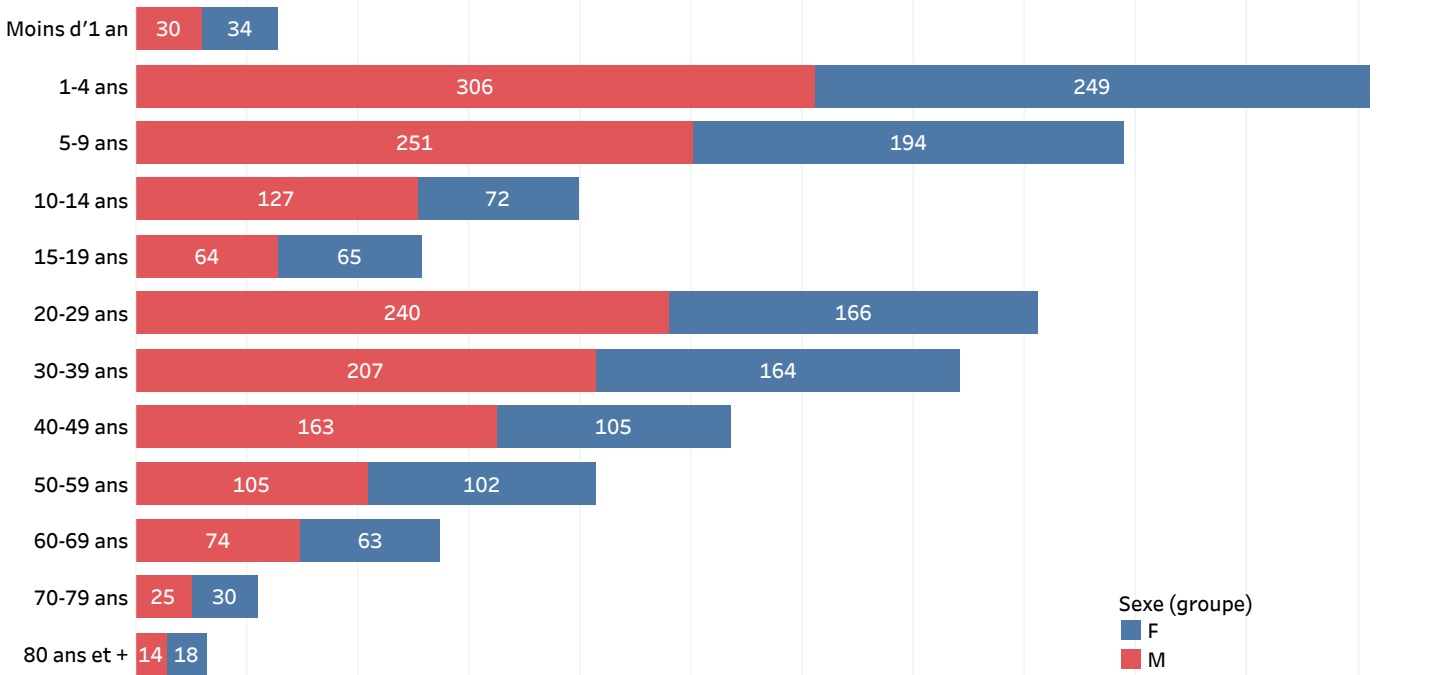


N-B. Les informations contenues dans ce rapport sont actualisées de manière quotidienne et peuvent être modifiées après la classification finale des cas

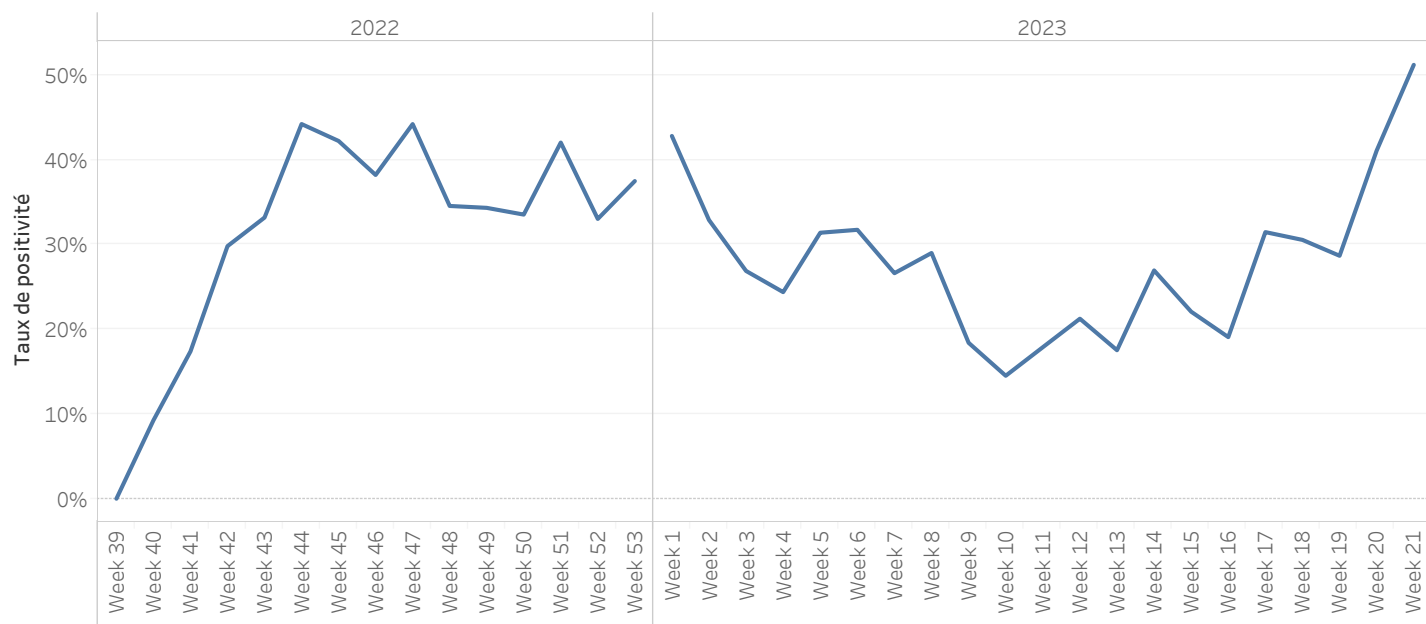
DISTRIBUTION DES CAS SUSPECTS CUMULÉS PAR TRANCHE D'ÂGE ET PAR SEXE JUSQU'AU 28 Mai 2023, HAÏTI



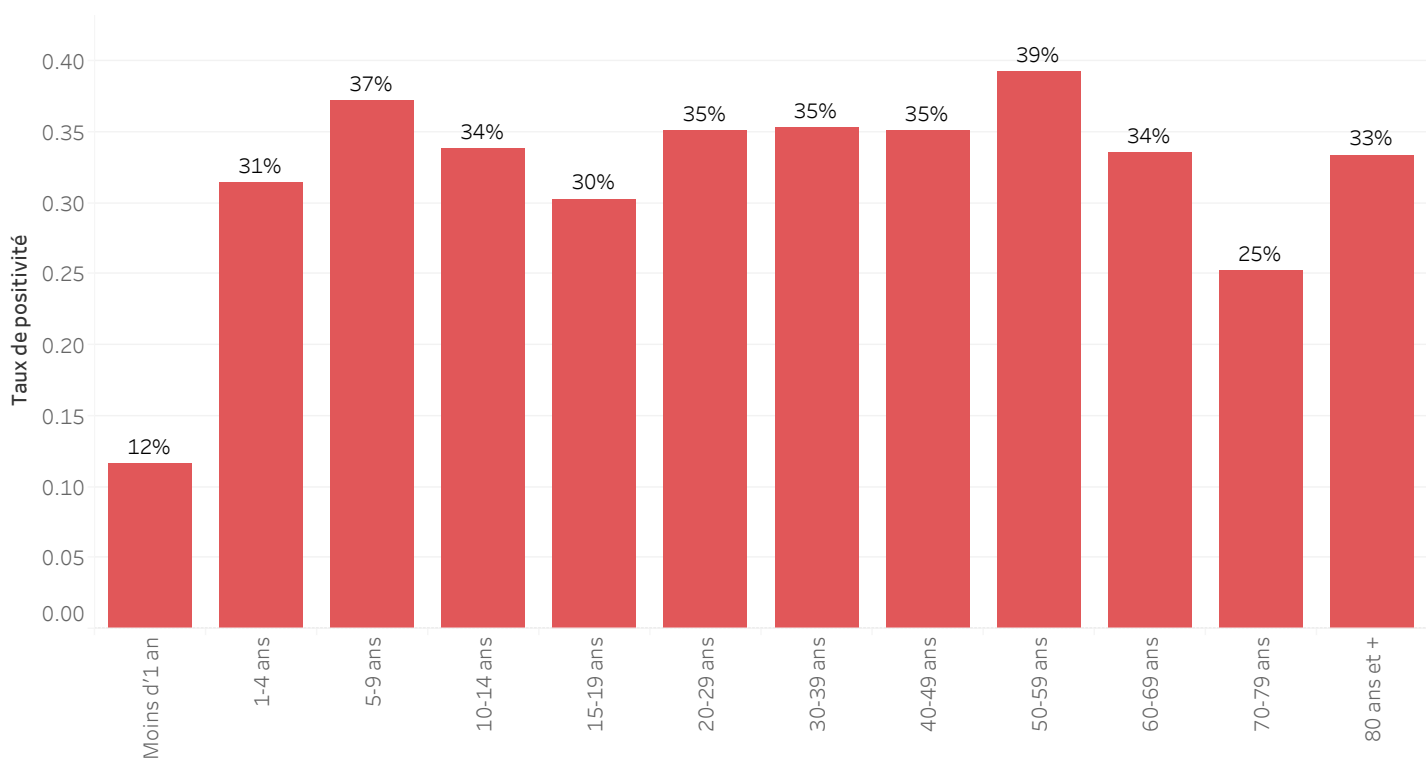
DISTRIBUTION DES CAS CONFIRMÉS CUMULÉS PAR TRANCHE D'ÂGE ET PAR SEXE JUSQU'AU 28 Mai 2023, HAÏTI



ÉVOLUTION HEBDOMADAIRE DU TAUX DE POSITIVITÉ, 39SE 2022-21SE 2023, HAÏTI



TAUX DE POSITIVITÉ PAR GROUPE D'ÂGE JUSQU'AU 28 Mai 2023, HAÏTI



**DISTRIBUTION DES CAS TESTÉS, CONFIRMÉS PAR DÉPARTEMENT ET PAR COMMUNE AYANT NOTIFIÉ DES CAS SUSPECTS
JUSQU'AU 28 Mai 2023, HAÏTI**

DÉPARTEMENT DE RÉSIDENCE	COMMUNE DE RÉSIDENCE	NOMBRE DE CAS SUSPECTS SAISIS	NOMBRE DE CULTURES DE SELLES RÉALISÉES	NOMBRE DE CAS CONFIRMÉS
ARTIBONITE	Desdunes	115	3	1
	Grande-Saline	332	7	3
	Gros-Morne	256	39	12
	L'Estere	339	26	11
	Saint-Marc	1630	90	7
	Saint-Michel	586	52	17
	Verrettes	573	55	8
	La Chapelle	36	6	3
	Marchand-Dessalines	778	58	28
	Gonaïves	1038	246	37
	Marmelade	4	1	0
	Terre Neuve	5	0	-
	Ennery	115	5	4
	Anse-Rouge	20	1	0
	Petite-Rivière	376	25	1
CENTRE	Boucan-Carre	480	39	15
	Belladère	731	7	4
	Mirebalais	2704	791	311
	Saut-d'Eau	266	77	32
	Savanette	107	11	5
	Cerca-La-Source	1272	27	12
	Cerca-Cavajal	177	11	4
	Hinche	1070	134	31
	Thomonde	51	4	-
	Thomassique	177	11	0
	Maissade	79	8	3
	Lascahobas	1044	81	38
	GRAND-ANSE	Dame-Marie	161	79
Jérémie		278	342	118
Corail		55	6	5
Les Irois		1	0	-
Abricot		7	4	2
Roseaux		24	6	-
Moron		11	11	8
Chambellan		2	3	2
Beaumont		1	1	0
Anse-d'Hainault		34	31	13
Péstel	196	46	17	
Total	Total	15131	2344	799

***Le nombre de cas suspects est inférieur au nombre de cas testés en provenance des communes étoilées dans la 2^{ème} colonne du tableau selon la base de données transmise par le Laboratoire. Ce problème est lié à un retard de rapportage des cas suspects sur DHIS-2 en raison des difficultés confrontées avec les réseaux d'internet.

**DISTRIBUTION DES CAS TESTÉS, CONFIRMÉS PAR DÉPARTEMENT ET PAR COMMUNE AYANT NOTIFIÉ DES CAS SUSPECTS
JUSQU'AU 28 Mai 2023, HAÏTI (SUITE)**

DÉPARTEMENT DE RÉSIDENCE	COMMUNE DE RÉSIDENCE	NOMBRE DE CAS SUSPECTS SAISIS	NOMBRE DE CULTURES DE SELLES RÉALISÉES	NOMBRE DE CAS CONFIRMÉS
NORD	Acul-du-Nord	16	3	1
	Bahon	65	0	-
	Cap-Haïtien	1217	215	55
	Quartier Morin	21	3	0
	Pilate	119	6	4
	Milot	49	1	0
	Limonade	29	7	0
	Dondon	160	41	25
	Saint-Raphael	226	9	5
	Bas Limbé	27	5	4
	Plaisance	311	48	31
	Limbé	459	103	53
	Borgne	121	13	9
	Grande-Rivière	136	0	-
	Pignon	13	2	-
	Plaine-du-Nord	70	7	4
	La Victoire	12	0	-
Port-Magot	217	9	5	
NORD-OUEST	Port-de-Paix	1218	157	29
	Chansolme	40	13	4
	Bassin-Bleu	149	37	16
	Saint Louis-du-Nord	837	61	23
	Baie-de-Henne	53	8	4
	Anse-à-Foleur	256	19	10
	La Tortue	125	7	2
	Mole-Saint Nicolas	24	1	-
	Bombadopolis	1	1	1
	Jean-Rabel	28	14	1
NIPPES	Anse-à-Veau	484	57	12
	Arnaud	277	28	8
	Grand-Boucan	4	0	-
	Baradère	16	0	-
	Petit-Trou	21	0	2
	L'Asile	33	28	4
	Plaissance-du-Sud	32	8	2
	Fond-des-Nègre	109	71	8
	Petite-Rivière des Nippes	67	11	-
	Paillant	58	22	2
Miragoane	353	135	21	
Total	Total général	7453	1150	345

***Le nombre de cas suspects est inférieur au nombre de cas testés en provenance des communes étoilées dans la 2^{ème} colonne du tableau selon la base de données transmise par le Laboratoire. Ce problème est lié à un retard de rapportage des cas suspects sur DHIS-2 en raison des difficultés confrontées avec les réseaux d'internet.

DISTRIBUTION DES CAS TESTÉS, CONFIRMÉS PAR DÉPARTEMENT ET PAR COMMUNE AYANT NOTIFIÉ DES CAS SUSPECTS
JUSQU'AU 28 Mai 2023, HAÏTI (SUITE)

DÉPARTEMENT	COMMUNE DE RÉSIDENCE	NOMBRE DE CAS SUSPECTS SAISIS	NOMBRE DE CULTURES DE SELLES RÉALISÉES	NOMBRE DE CAS CONFIRMÉS
NORD-EST	Trou-du-Nord***	23	109	5
	Terrier-Rouge***	1	16	0
	Ouanaminth***	188	211	89
	Mombin Crochu	32	33	7
	Carice	29	19	4
	Mont-Organisé	21	10	0
	Perches	24	5	5
	Capotille	26	26	1
	Vallieres	20	10	10
	Fort-Liberte	70	73	14
OUEST	Carrefour	2995	268	121
	Cité-Soleil	2732	531	167
	Croix-des-Bouquets	875	256	88
	Delmas	2191	575	224
	Ganthier	52	49	14
	Cornillon	11	0	-
	Kenscoff	91	40	14
	Arcahaie	284	22	13
	Pétion-Ville	1862	567	241
	Port-au-Prince	6029	740	335
	Gressier	154	31	18
	Tabarre	586	358	41
	Petit-Goave	734	197	45
	Grand-Goave	124	39	15
	Léogane	92	21	7
	Thomazeau	86	44	19
	Fond-Verrettes	13	8	0
	Anse-à-Galets	164	15	4
	Cabaret	856	106	82
	Pointe-à-Raquettes	87	2	0
Total	Total général	20452	4381	1583

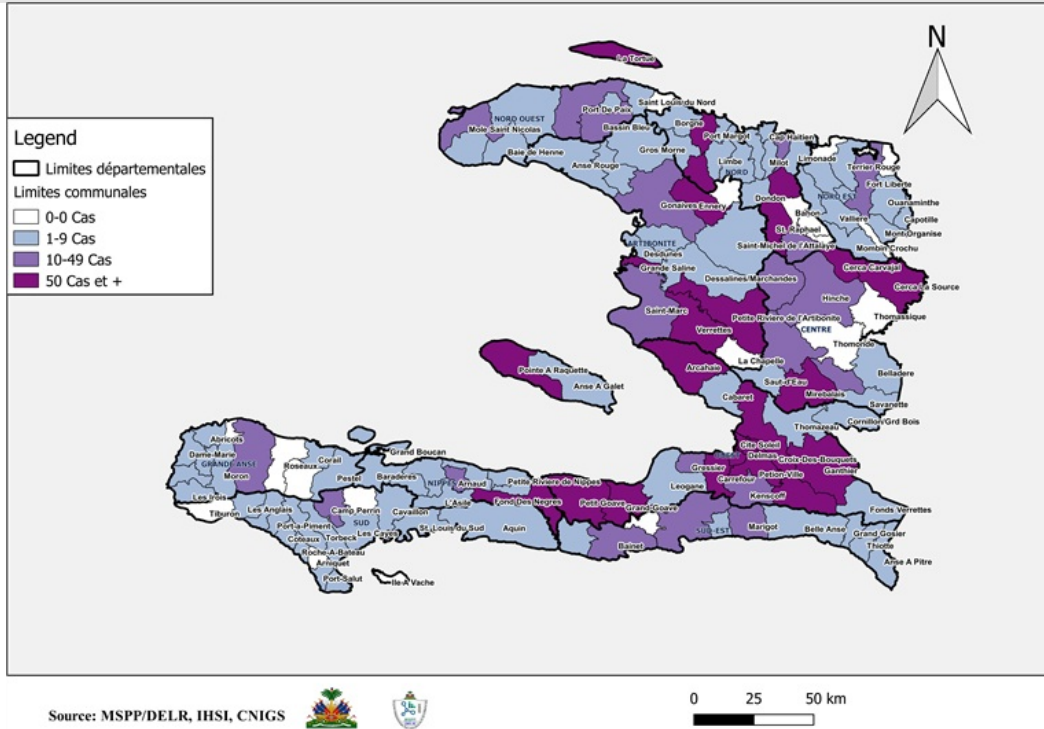
***Le nombre de cas suspects est inférieur au nombre de cas testés en provenance des communes étoilées dans la 2^{ème} colonne du tableau selon la base de données transmise par le Laboratoire. Ce problème est lié à un retard de rapportage des cas suspects sur DHIS-2 en raison des difficultés confrontées avec les réseaux d'internet.

DISTRIBUTION DES CAS TESTÉS, CONFIRMÉS PAR DÉPARTEMENT ET PAR COMMUNE AYANT NOTIFIÉ DES CAS SUSPECTS
JUSQU'AU 28 Mai 2023, HAÏTI (SUITE)

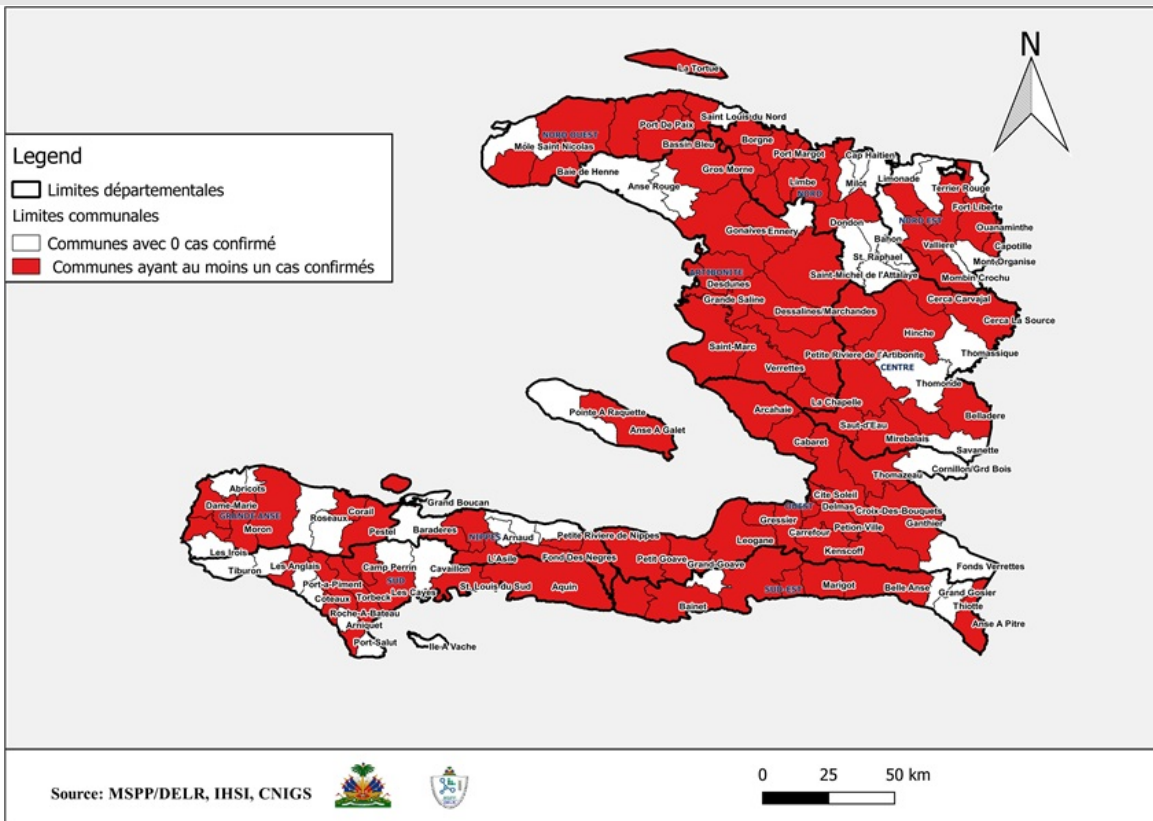
DÉPARTEMENT DE RÉSIDENCE	COMMUNE DE RÉSIDENCE	NOMBRE DE CAS SUSPECTS SAISIS	NOMBRE DE CULTURES DE SELLES RÉALISÉES	NOMBRE DE CAS CONFIRMÉS
SUD	Port-à-Piment***	4	7	0
	Cavaillon	16	9	2
	Coteaux	4	3	0
	Chantal	2	2	1
	Saint-Louis	186	18	8
	Les Cayes	299	114	44
	Chardonnière	2	2	2
	Torbeck	27	12	7
	Roche-à-Bateau	1	2	1
	Camp-Périn	12	6	3
	St-Jean	4	4	2
	Fond-des-Blancs***	9	13	9
	Port-Salut	1	7	3
	Les Anglais	77	1	0
	Aquin	116	100	16
SUD-EST	Thiotte	6	0	-
	Belle-Anse***	55	69	35
	Bainet	67	20	10
	Jacmel	339	154	64
	Marigot	67	47	19
	Côte-de-Fer	11	14	4
	Cayes Jacmel	8	3	1
	Anse-à-Pitre	9	2	2
	Grand-Gosier	3	0	-
	La Vallé	14	0	-
	Total	1339	609	233
	Total général	44375	8484	2960

***Le nombre de cas suspects est inférieur au nombre de cas testés en provenance des communes étoilées dans la 2^{ème} colonne du tableau selon la base de données transmise par le Laboratoire. Ce problème est lié à un retard de rapportage des cas suspects sur DHIS-2 en raison des difficultés confrontées avec les réseaux d'internet.

CARTOGRAPHIE DES CAS SUSPECTS DE CHOLÉRA JUSQU'AU 28 Mai 2023, HAÏTI



REPRÉSENTATION GÉOGRAPHIQUE DES COMMUNES AYANT AU MOINS UN (1) CAS CONFIRMÉ DE CHOLÉRA JUSQU'AU 28 Mai 2023, HAÏTI



Surveillance du Choléra

Définitions de cas adoptées, Octobre 2022

Cas Suspect :

Toute personne présentant une diarrhée aiguë aqueuse, profuse, avec ou sans vomissements, avec ou sans déshydratation.

Cas Confirmé :

Tout cas suspect avec une culture positive pour *Vibrio Cholerae* ou présentant un lien épidémiologique avec un cas confirmé de choléra.

Cas Hospitalisé :

Tout cas suspect ou confirmé qui passe au moins 24 heures dans une institution de prise en charge.

Décès Institutionnel :

Tout cas suspect ou confirmé qui meurt dans une institution de prise en charge.

Décès Communautaire :

Tout cas suspect qui meurt en dehors d'une institution de prise en charge.