



# MINISTÈRE DE LA SANTÉ PUBLIQUE ET DE LA POPULATION (MSPP)



## DIRECTION D'ÉPIDÉMIOLOGIE, DES LABORATOIRES ET DE LA RECHERCHE (DELR)

Numéro:225

22 Mai 2023 6:00 p.m.

### SITUATION ÉPIDÉMIOLOGIQUE DU CHOLÉRA, 21 Mai 2023, HAÏTI

**43611**

TOTAL CAS SUSPECTS

**2835**

(0 nouveau)  
TOTAL CAS CONFIRMÉS

**40063**

(99 nouveaux)  
TOTAL CAS HOSPITALISÉS

**473**

(0 nouveau)  
DÉCÈS INSTITUTIONNELS

**231**

(0 nouveau)  
DÉCÈS COMMUNAUTAIRES

**17**

ÂGE MEDIAN DES CAS HOSPITALISÉS



**8029**

# D'ÉCHANTILLONS REÇUS

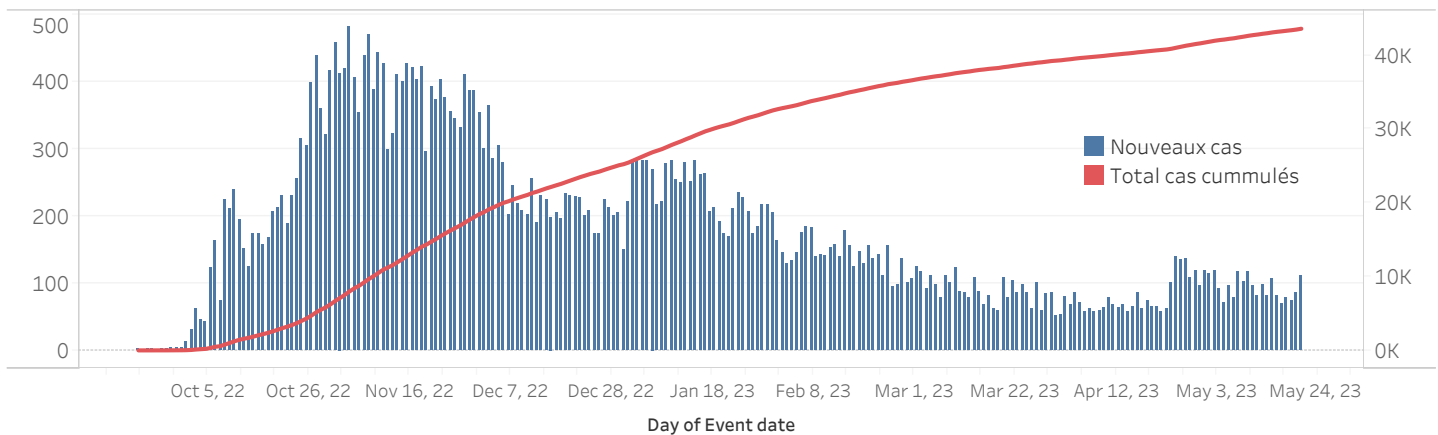
**8029**

# DE TESTS RÉALISÉS

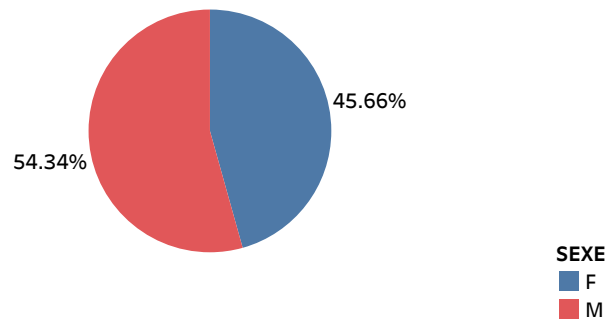
**35,30%**

TAUX DE POSITIVITÉ

### DISTRIBUTION DES CAS SUSPECTS PAR JOUR JUSQU'AU 21 Mai 2023, HAÏTI

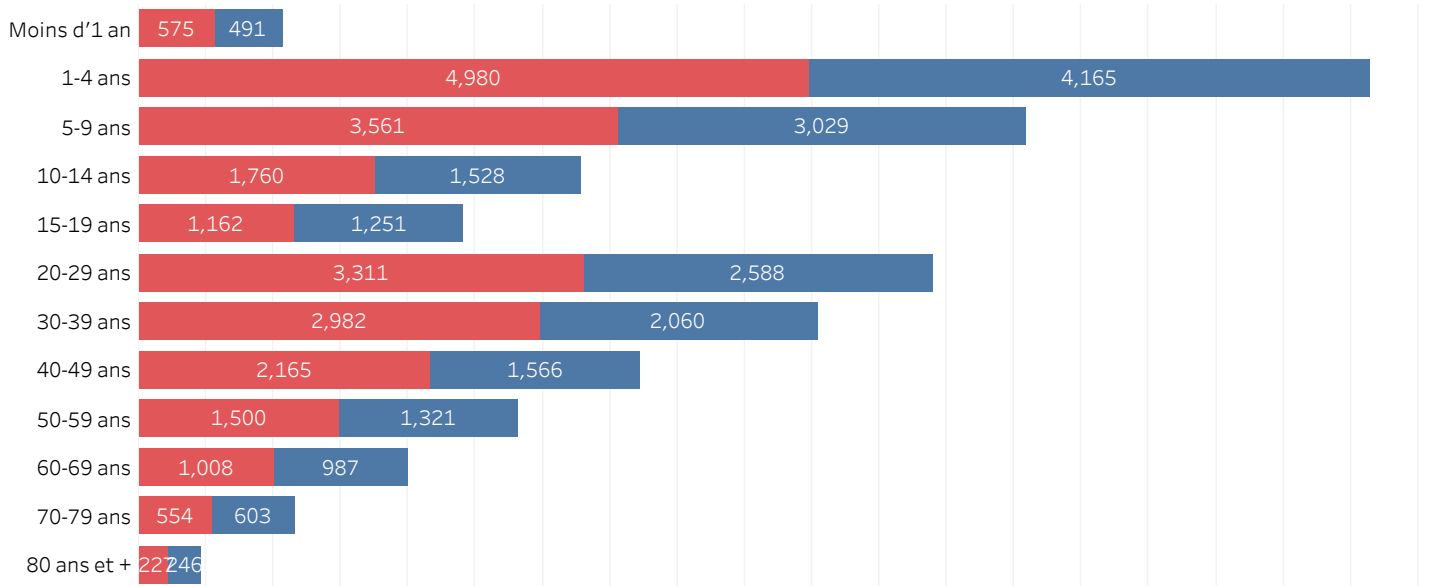


### DISTRIBUTION DES CAS SUSPECTS CUMULÉS PAR SEXE JUSQU'AU 21 Mai 2023, HAÏTI

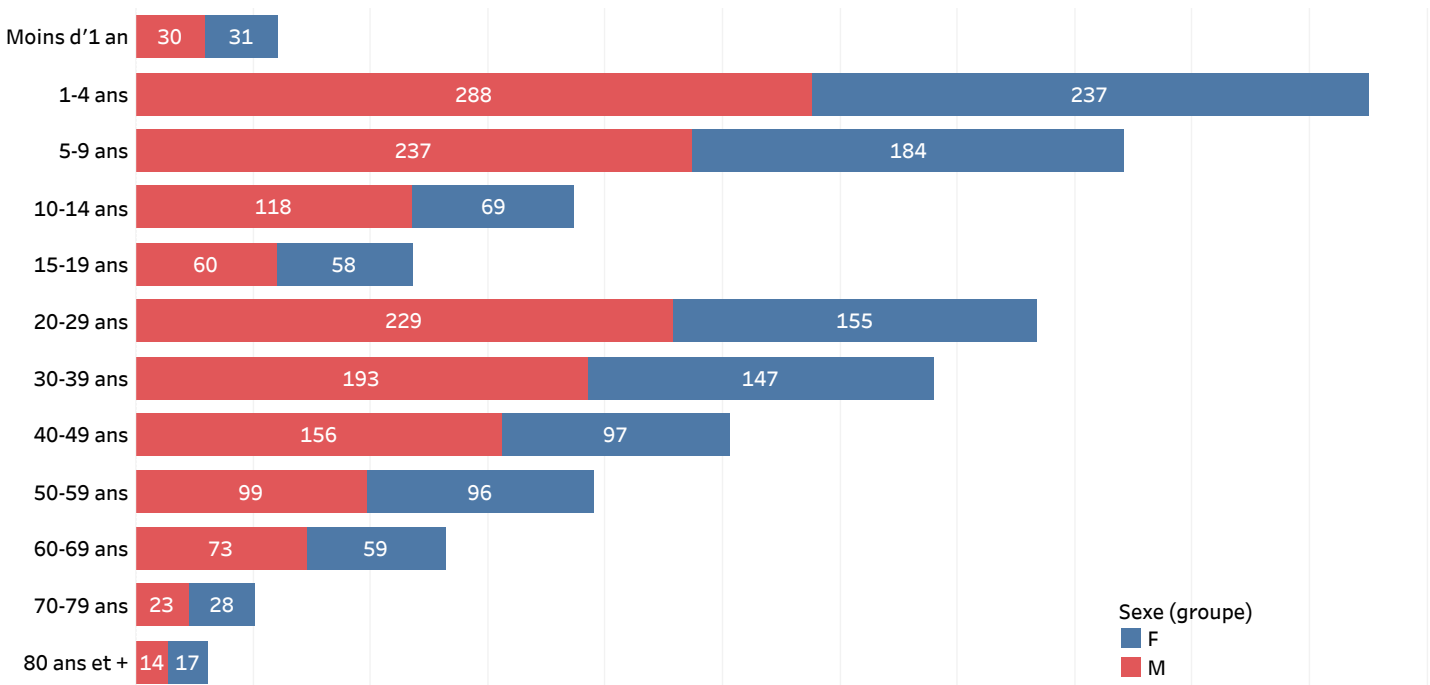


*N-B. Les informations contenues dans ce rapport sont actualisées de manière quotidienne et peuvent être modifiées après la classification finale des cas*

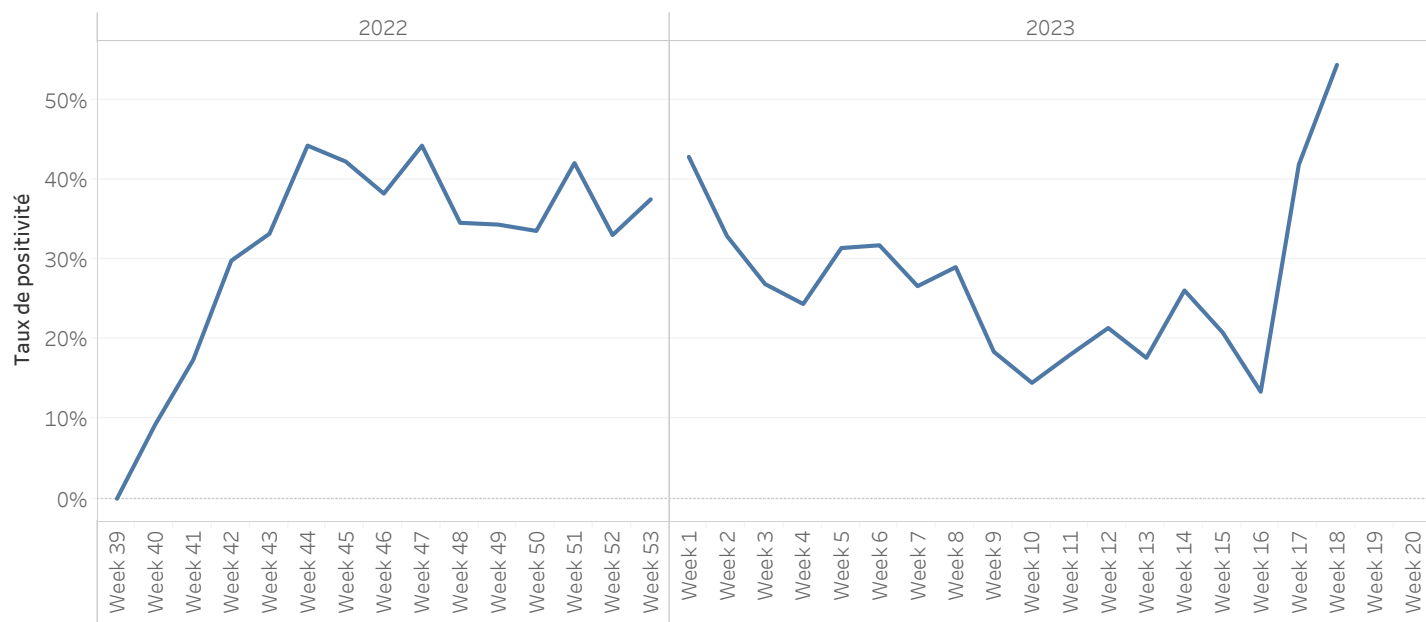
DISTRIBUTION DES CAS SUSPECTS CUMULÉS PAR TRANCHE D'ÂGE ET PAR SEXE JUSQU'AU 21 Mai 2023, HAÏTI



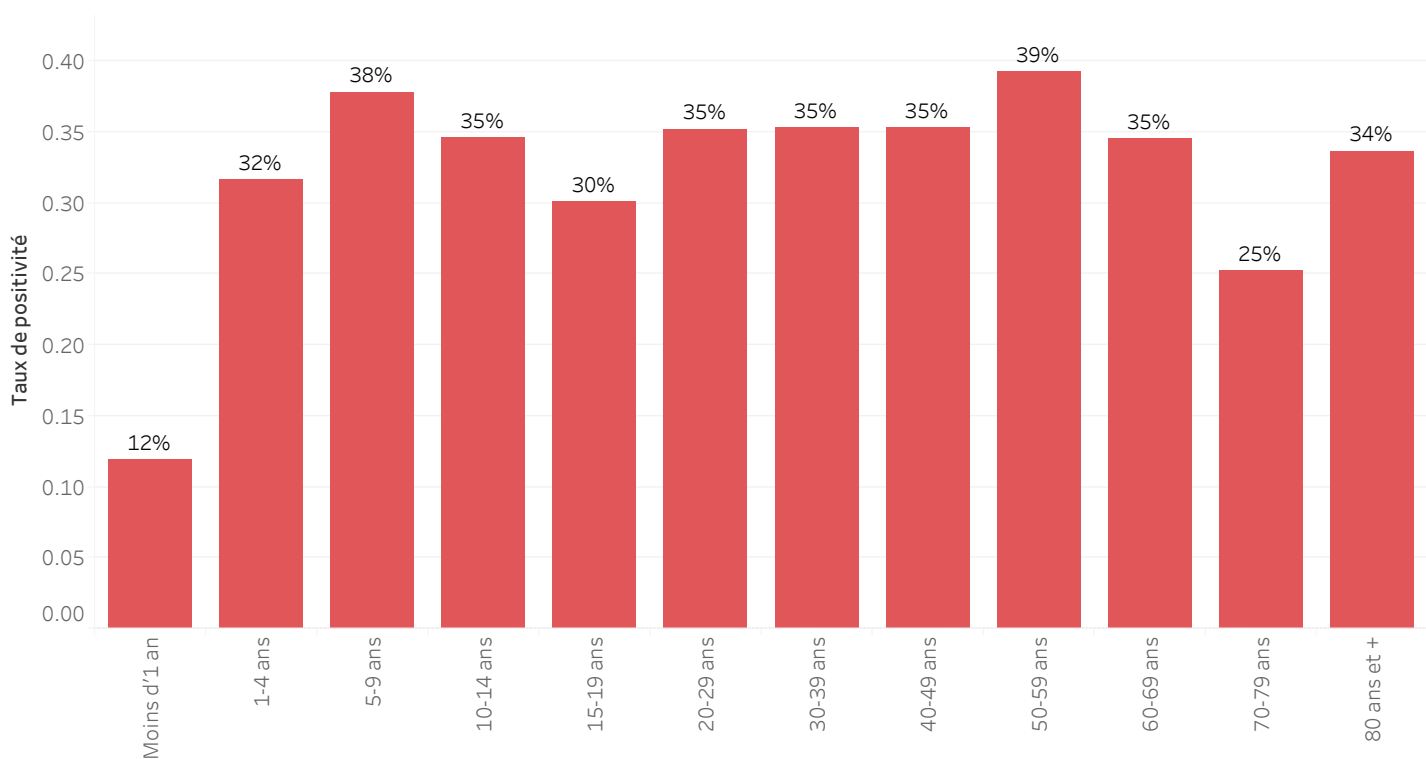
DISTRIBUTION DES CAS CONFIRMÉS CUMULÉS PAR TRANCHE D'ÂGE ET PAR SEXE JUSQU'AU 21 Mai 2023, HAÏTI



## ÉVOLUTION HEBDOMADAIRE DU TAUX DE POSITIVITÉ, 39SE 2022-20SE 2023, HAÏTI



## TAUX DE POSITIVITÉ PAR GROUPE D'ÂGE JUSQU'AU 21 Mai 2023, HAÏTI



**DISTRIBUTION DES CAS TESTÉS, CONFIRMÉS PAR DÉPARTEMENT ET PAR COMMUNE AYANT NOTIFIÉ DES CAS SUSPECTS  
JUSQU'AU 21 Mai 2023, HAÏTI**

DÉPARTEMENT DE RÉSIDENCE	COMMUNE DE RÉSIDENCE	NOMBRE DE CAS SUSPECTS SAISIS	NOMBRE DE CULTURES DE SELLES RÉALISÉES	NOMBRE DE CAS CONFIRMÉS
ARTIBONITE	Desdunes	115	3	1
	Grande-Saline	332	7	3
	Gros-Morne	256	39	12
	L'Estere	339	22	10
	Saint-Marc	1630	74	7
	Saint-Michel	568	47	17
	Verrettes	573	55	8
	La Chapelle	36	6	3
	Marchand-Dessalines	778	58	28
	Gonaïves	1038	190	25
	Marmelade	3	0	-
	Terre Neuve	5	0	-
	Ennery	112	4	3
	Anse-Rouge	20	0	-
	Petite-Rivière	376	24	1
CENTRE	Boucan-Carre	468	38	15
	Belladère	692	7	4
	Mirebalais	2653	764	310
	Saut-d'Eau	265	76	32
	Savanette	105	11	5
	Cerca-La-Source	1248	27	12
	Cerca-Cavajal	177	11	4
	Hinche	1041	126	29
	Thomonde	51	4	-
	Thomassique	171	11	0
	Maissade	79	8	3
	Lascahobas	1026	81	38
	GRAND-ANSE	Dame-Marie	161	79
Jérémie		274	323	117
Corail		51	2	1
Les Irois		1	0	-
Abricot		7	4	2
Roseaux		24	6	-
Moron		11	11	8
Chambellan		2	2	1
Beaumont		1	1	0
Anse-d'Hainault		34	28	10
Péstel	187	46	17	
<b>Total</b>	<b>Total</b>	<b>14910</b>	<b>2195</b>	<b>773</b>

\*\*\*Le nombre de cas suspects est inférieur au nombre de cas testés en provenance des communes étoilées dans la 2<sup>ème</sup> colonne du tableau selon la base de données transmise par le Laboratoire. Ce problème est lié à un retard de rapportage des cas suspects sur DHIS-2 en raison des difficultés confrontées avec les réseaux d'internet.

**DISTRIBUTION DES CAS TESTÉS, CONFIRMÉS PAR DÉPARTEMENT ET PAR COMMUNE AYANT NOTIFIÉ DES CAS SUSPECTS  
JUSQU'AU 21 Mai 2023, HAÏTI (SUITE)**

DÉPARTEMENT DE RÉSIDENCE	COMMUNE DE RÉSIDENCE	NOMBRE DE CAS SUSPECTS SAISIS	NOMBRE DE CULTURES DE SELLES RÉALISÉES	NOMBRE DE CAS CONFIRMÉS
NORD	Acul-du-Nord	13	3	1
	Bahon	29	0	-
	Cap-Haïtien	1138	186	44
	Quartier Morin	20	3	0
	Pilate	113	6	4
	Milot	49	1	0
	Limonade	24	7	0
	Dondon	122	41	25
	Saint-Raphael	209	9	5
	Bas Limbé	27	5	4
	Plaisance	302	48	30
	Limbé	447	101	51
	Borgne	114	9	6
	Grande-Rivière	121	0	-
	Pignon	13	2	-
	Plaine-du-Nord	52	5	3
	Port-Magot	212	9	5
NORD-OUEST	Port-de-Paix	1210	152	27
	Chansolme	40	13	4
	Bassin-Bleu	149	37	16
	Saint Louis-du-Nord	832	49	17
	Baie-de-Henne	49	5	3
	Anse-à-Foleur	256	17	9
	La Tortue	124	7	2
	Mole-Saint Nicolas	23	0	-
	Bombadopolis	1	1	1
	Jean-Rabel	28	14	1
NIPPES	Anse-à-Veau	484	56	12
	Arnaud	277	28	8
	Grand-Boucan	4	0	-
	Baradère	16	0	-
	Petit-Trou	21	0	2
	L'Asile	33	27	4
	Plaisance-du-Sud	32	5	2
	Fond-des-Nègre	109	62	8
	Petite-Rivière des Nippes	67	8	-
	Paillant	57	21	2
Miragoane	351	131	21	
<b>Total</b>	<b>Total général</b>	<b>7168</b>	<b>1068</b>	<b>317</b>

\*\*\*Le nombre de cas suspects est inférieur au nombre de cas testés en provenance des communes étoilées dans la 2<sup>ème</sup> colonne du tableau selon la base de données transmise par le Laboratoire. Ce problème est lié à un retard de rapportage des cas suspects sur DHIS-2 en raison des difficultés rencontrées avec les réseaux d'internet.

**DISTRIBUTION DES CAS TESTÉS, CONFIRMÉS PAR DÉPARTEMENT ET PAR COMMUNE AYANT NOTIFIÉ DES CAS SUSPECTS  
JUSQU'AU 21 Mai 2023, HAÏTI (SUITE)**

DÉPARTEMENT	COMMUNE DE RÉSIDENCE	NOMBRE DE CAS SUSPECTS SAISIS	NOMBRE DE CULTURES DE SELLES RÉALISÉES	NOMBRE DE CAS CONFIRMÉS
NORD-EST	Trou-du-Nord***	23	101	5
	Terrier-Rouge***	1	16	0
	Ouanaminth***	184	199	83
	Mombin Crochu	32	33	7
	Carice	27	19	4
	Mont-Organisé	21	10	0
	Perches	19	5	5
	Capotille	25	25	1
	Vallieres	11	10	10
	Fort-Liberte	66	73	14
OUEST	Carrefour	2984	264	120
	Cité-Soleil	2726	507	165
	Croix-des-Bouquets	873	248	88
	Delmas	2171	539	207
	Ganthier	52	49	14
	Cornillon	9	0	-
	Kenscoff	91	38	14
	Arcahaie	280	22	13
	Pétion-Ville	1829	540	228
	Port-au-Prince	5948	710	321
	Gressier	154	31	18
	Tabarre	577	351	40
	Petit-Goave	734	185	45
	Grand-Goave	124	36	15
	Léogane	91	20	7
	Thomazeau	83	43	19
	Fond-Verrettes	13	8	0
	Anse-à-Galets	131	15	4
	Cabaret	855	106	82
	Pointe-à-Raquettes	83	2	0
<b>Total</b>	<b>Total général</b>	<b>20217</b>	<b>4205</b>	<b>1529</b>

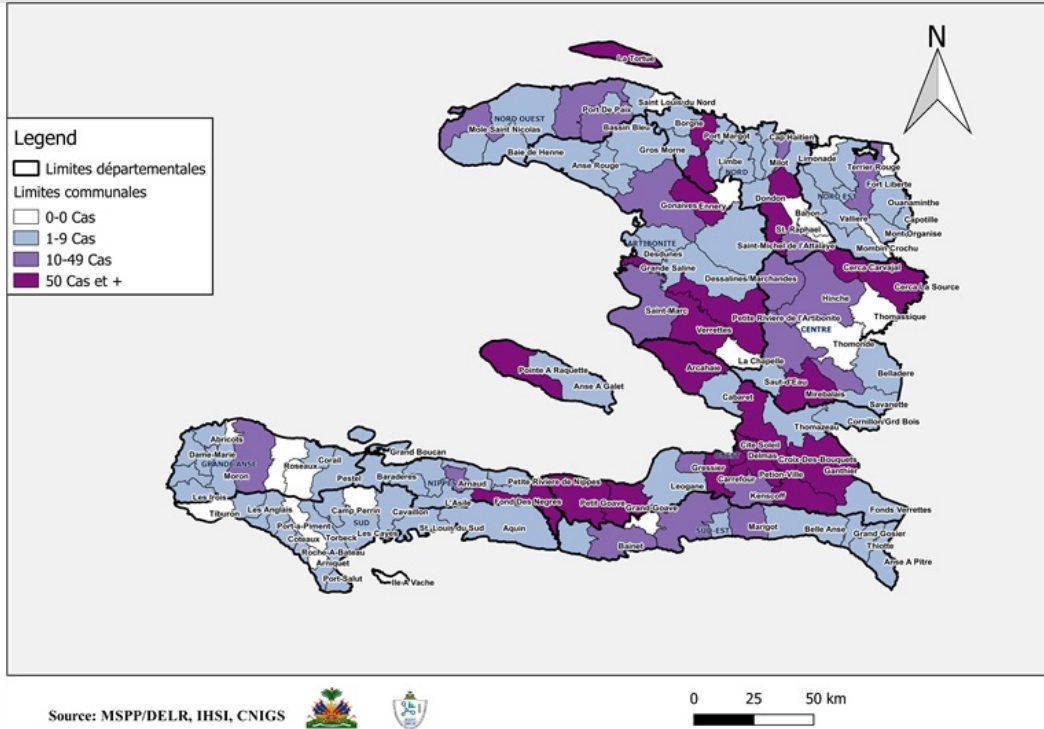
\*\*\*Le nombre de cas suspects est inférieur au nombre de cas testés en provenance des communes étoilées dans la 2<sup>ème</sup> colonne du tableau selon la base de données transmise par le Laboratoire. Ce problème est lié à un retard de rapportage des cas suspects sur DHIS-2 en raison des difficultés confrontées avec les réseaux d'internet.

DISTRIBUTION DES CAS TESTÉS, CONFIRMÉS PAR DÉPARTEMENT ET PAR COMMUNE AYANT NOTIFIÉ DES CAS SUSPECTS  
JUSQU'AU 21 Mai 2023, HAÏTI (SUITE)

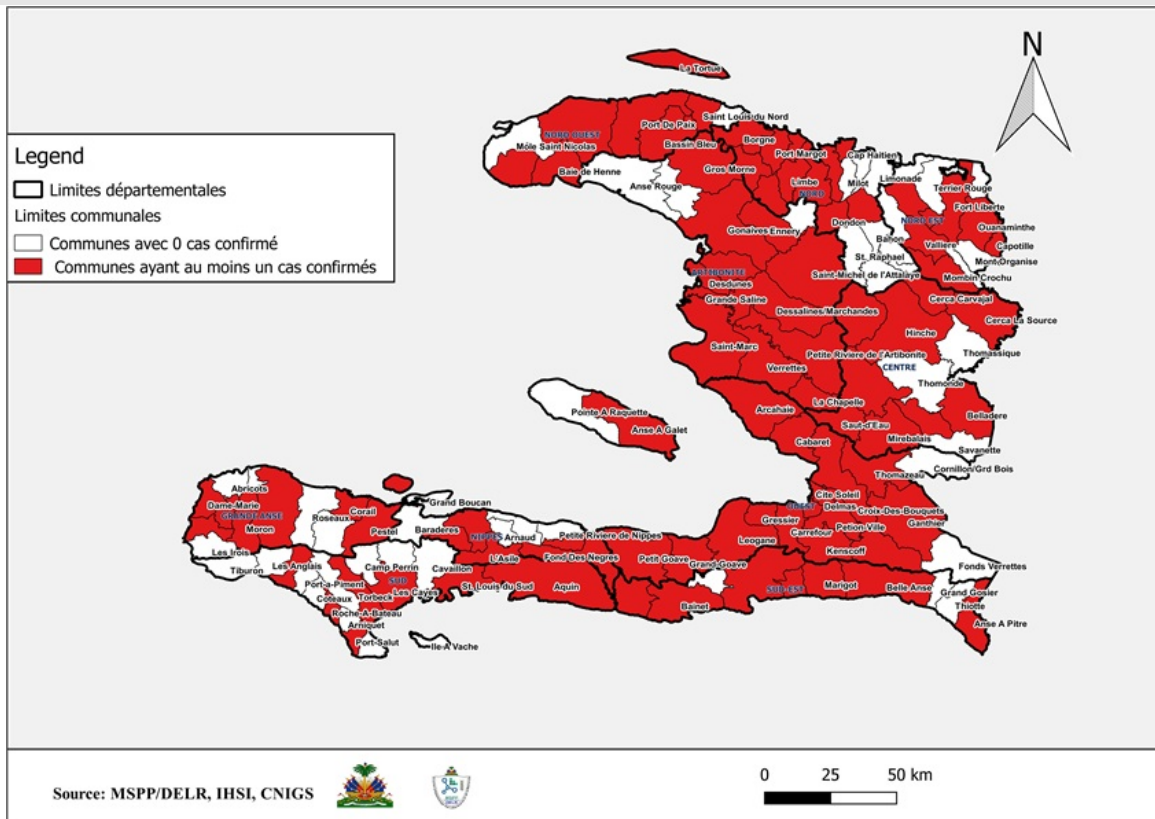
DÉPARTEMENT DE RÉSIDENCE	COMMUNE DE RÉSIDENCE	NOMBRE DE CAS SUSPECTS SAISIS	NOMBRE DE CULTURES DE SELLES RÉALISÉES	NOMBRE DE CAS CONFIRMÉS
SUD	Port-à-Piment***	4	7	0
	Cavaillon***	16	9	2
	Coteaux	4	2	0
	Saint-Louis	186	18	8
	Les Cayes	283	110	43
	Chardonnière	2	2	2
	Torbeck	26	10	6
	Roche-à-Bateau	1	1	1
	Camp-Périn	12	1	0
	St-Jean	4	3	2
	Fond-des-Blancs***	9	13	9
	Port-Salut	1	2	1
	Les Anglais	77	1	0
	Aquin	116	96	16
SUD-EST	Thiotte	6	0	-
	Belle-Anse***	54	63	31
	Bainet	67	14	8
	Jacmel	339	152	64
	Marigot	65	43	16
	Côte-de-Fer	11	11	4
	Cayes Jacmel	8	1	1
	Anse-à-Pitre	9	2	2
	Grand-Gosier	2	0	-
	La Vallé	14	0	-
	Total	1316	561	216
Total général		43611	8029	2835

\*\*\*Le nombre de cas suspects est inférieur au nombre de cas testés en provenance des communes étoilées dans la 2<sup>ème</sup> colonne du tableau selon la base de données transmise par le Laboratoire. Ce problème est lié à un retard de rapportage des cas suspects sur DHIS-2 en raison des difficultés confrontées avec les réseaux d'internet.

## CARTOGRAPHIE DES CAS SUSPECTS DE CHOLÉRA JUSQU'AU 21 Mai 2023, HAÏTI



## REPRÉSENTATION GÉOGRAPHIQUE DES COMMUNES AYANT AU MOINS UN (1) CAS CONFIRMÉ DE CHOLÉRA JUSQU'AU 21 Mai 2023, HAÏTI



---

## Surveillance du Choléra

### Définitions de cas adoptées, Octobre 2022

#### Cas Suspect :

Toute personne présentant une diarrhée aiguë aqueuse, profuse, avec ou sans vomissements, avec ou sans déshydratation.

#### Cas Confirmé :

Tout cas suspect avec une culture positive pour *Vibrio Cholerae* ou présentant un lien épidémiologique avec un cas confirmé de choléra.

#### Cas Hospitalisé :

Tout cas suspect ou confirmé qui passe au moins 24 heures dans une institution de prise en charge.

#### Décès Institutionnel :

Tout cas suspect ou confirmé qui meurt dans une institution de prise en charge.

#### Décès Communautaire :

Tout cas suspect qui meurt en dehors d'une institution de prise en charge.