

Numéro:205

01 Mai 2023 6:00 p.m.

**SITUATION ÉPIDÉMIOLOGIQUE DU CHOLÉRA, 30 avril 2023, HAÏTI**

**40648**

TOTAL CAS  
SUSPECTS

**2678**

(0 nouveau)  
TOTAL CAS  
CONFIRMÉS

**37318**

(65 nouveaux)  
TOTAL CAS  
HOSPITALISÉS

**456**

(8 nouveaux)  
DÉCÈS  
INSTITUTIONNELS

**224**

(0 nouveau)  
DÉCÈS  
COMMUNAUTAIRES

**17**

ÂGE MEDIAN DES  
CAS HOSPITALISÉS

**7606**

# D'ÉCHANTILLONS REÇUS

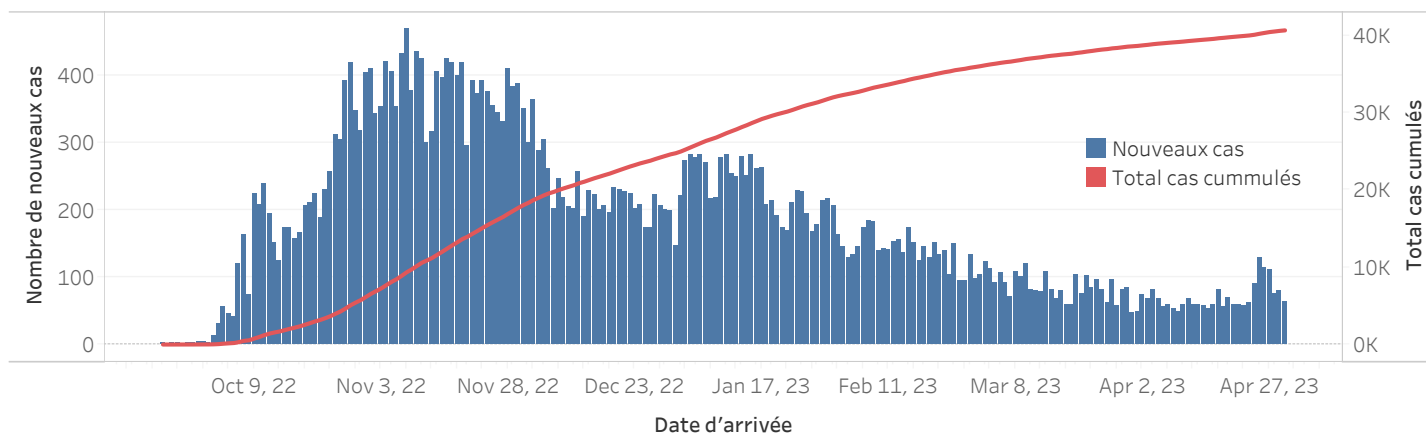
**7606**

# DE TESTS RÉALISÉS

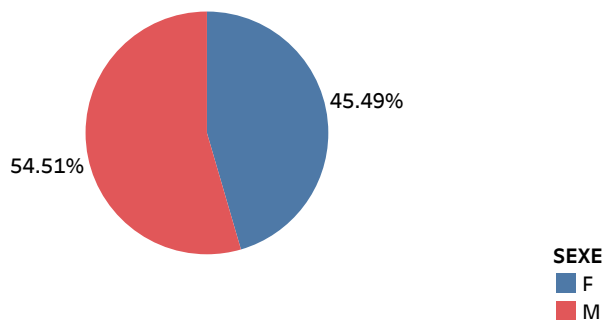
**35,20%**

TAUX DE POSITIVITÉ

**DISTRIBUTION DES CAS SUSPECTS PAR JOUR JUSQU'AU 30 AVRIL 2023, HAÏTI**

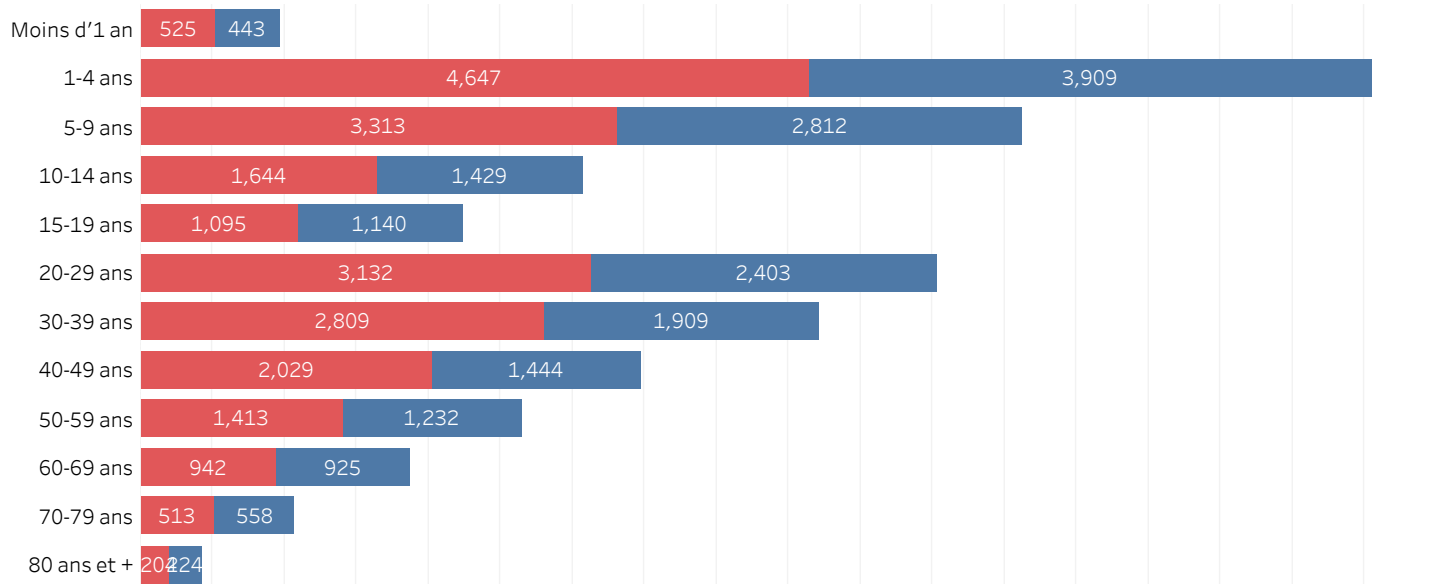


**DISTRIBUTION DES CAS SUSPECTS CUMULÉS PAR SEXE JUSQU'AU 30 AVRIL 2023, HAÏTI**

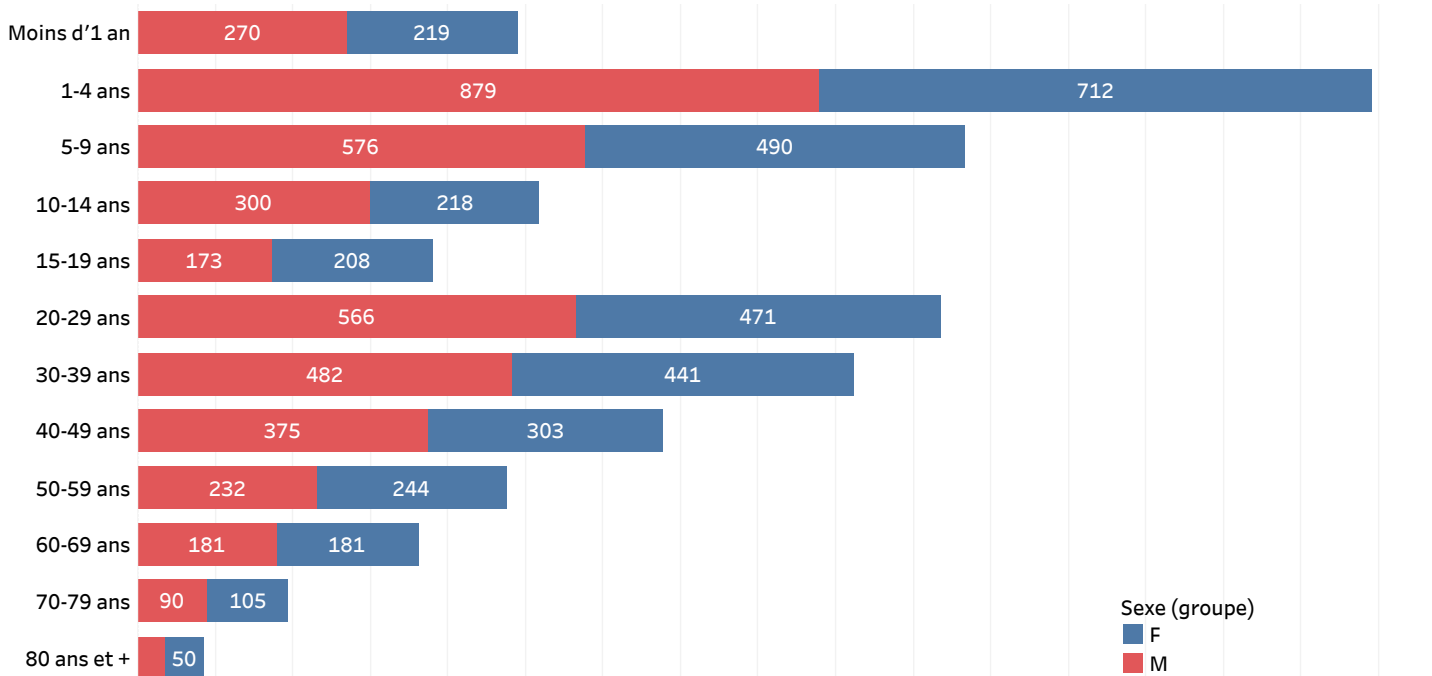


*N-B. Les informations contenues dans ce rapport sont actualisées de manière quotidienne et peuvent être modifiées après la classification finale des cas*

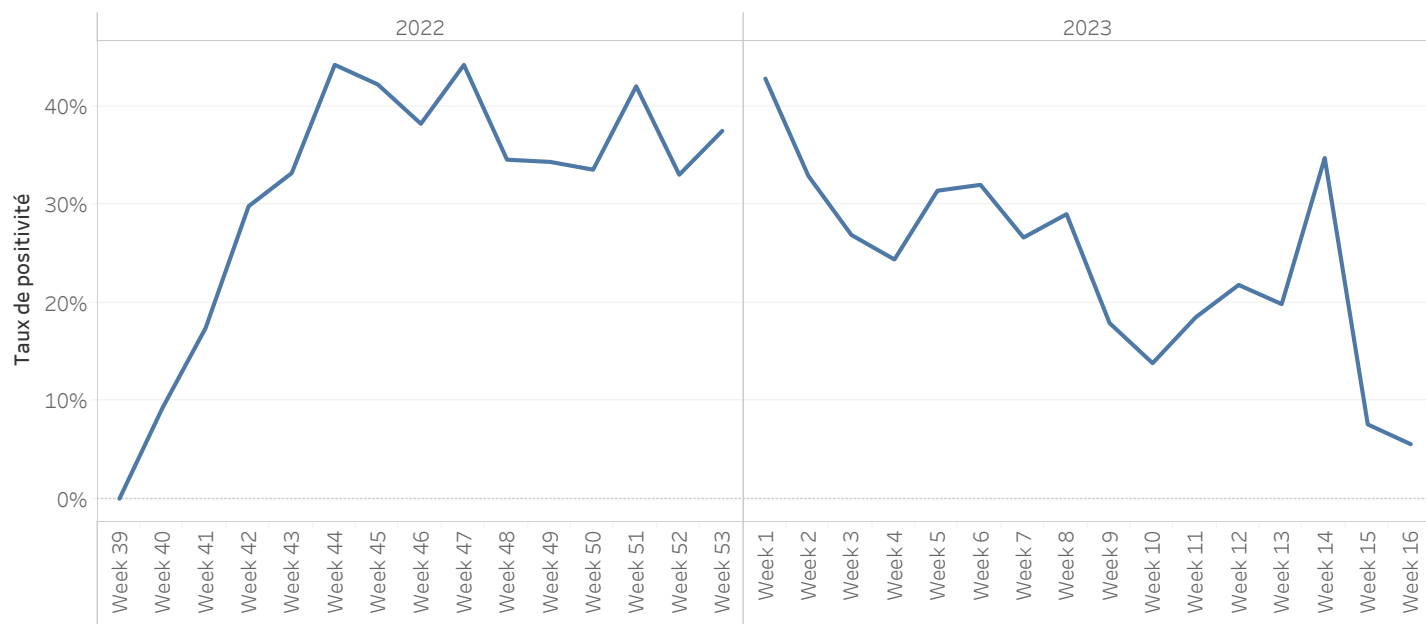
DISTRIBUTION DES CAS SUSPECTS CUMULÉS PAR TRANCHE D'ÂGE ET PAR SEXE JUSQU'AU 30 AVRIL 2023, HAÏTI



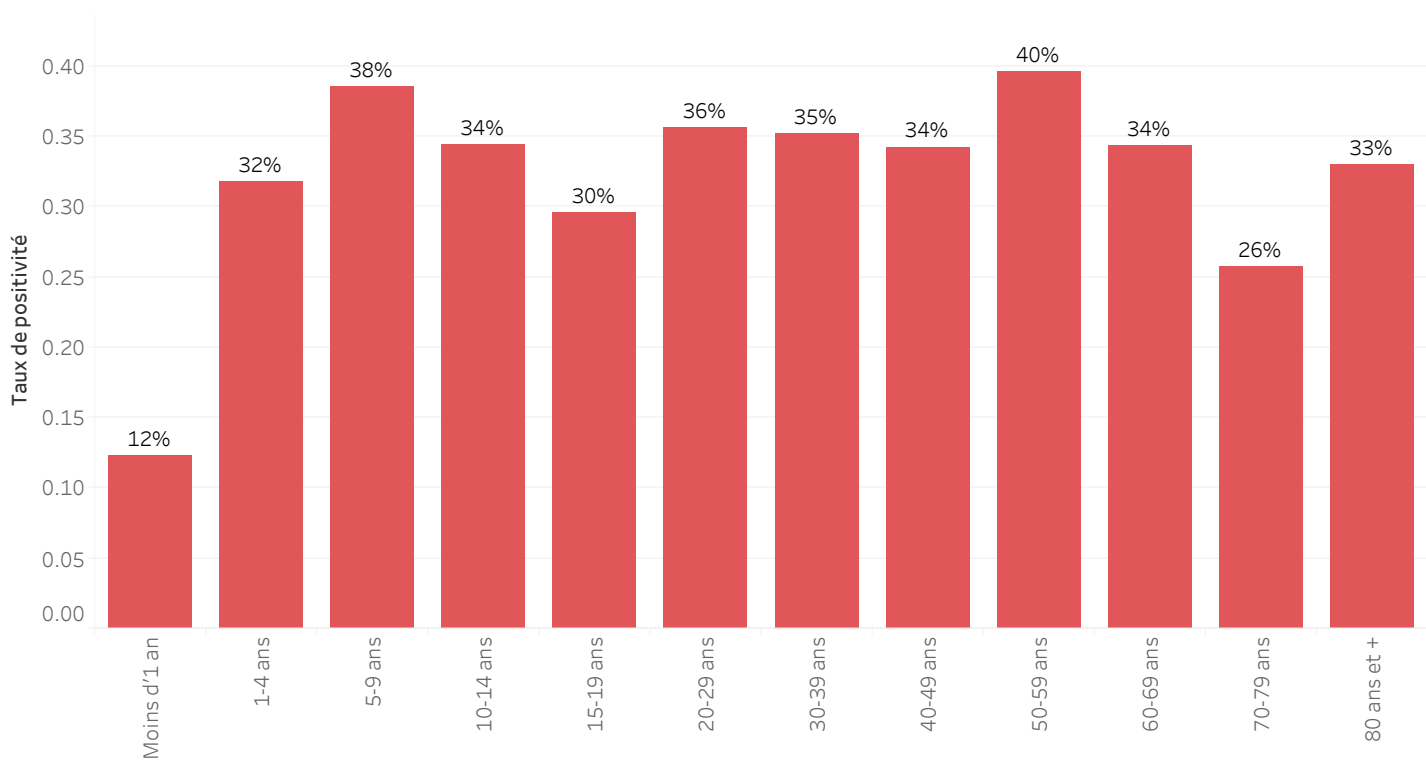
DISTRIBUTION DES CAS CONFIRMÉS CUMULÉS PAR TRANCHE D'ÂGE ET PAR SEXE JUSQU'AU 30 AVRIL 2023, HAÏTI



## ÉVOLUTION HEBDOMADAIRE DU TAUX DE POSITIVITÉ, 39SE 2022-16SE 2023, HAÏTI



## TAUX DE POSITIVITÉ PAR GROUPE D'ÂGE JUSQU'AU 30 AVRIL 2023, HAÏTI



**DISTRIBUTION DES CAS TESTÉS, CONFIRMÉS PAR DÉPARTEMENT ET PAR COMMUNE AYANT NOTIFIÉ DES CAS SUSPECTS  
JUSQU'AU 30 AVRIL 2023, HAÏTI**

DÉPARTEMENT DE RESIDENCE	COMMUNE DE RESIDENCE	NOMBRE DE CAS SUSPECTS SAISIS	NOMBRE DE CULTURES DE SELLES RÉALISÉES	NOMBRE DE CAS CONFIRMÉS
ARTIBONITE	Desdunes	114	3	1
	Grande-Saline	332	7	3
	Gros-Morne	256	39	12
	L'Estere	332	21	10
	Saint-Marc	1630	74	7
	Saint-Michel	566	44	16
	Verrettes	571	55	8
	La Chapelle	36	5	3
	Marchand-Dessalines	778	56	28
	Gonaïves	1030	190	25
	Marmelade	3	0	-
	Terre Neuve	5	0	-
	Ennery	112	1	-
	Anse-Rouge	20	0	-
	Petite-Rivière	375	24	1
CENTRE	Boucan-Carre	430	38	15
	Belladère	447	7	4
	Mirebalais	2494	751	310
	Saut-d'Eau	247	74	31
	Savanette	96	11	5
	Cerca-La-Source	1106	27	12
	Cerca-Cavajal	174	11	4
	Hinche	935	124	29
	Thomonde	29	4	-
	Thomassique	163	11	0
	Maissade	72	8	3
	Lascahobas	940	81	38
	GRAND-ANSE	Dame-Marie	155	79
Jérémie		260	318	117
Corail		41	2	1
Les Irois		1	0	-
Abricot		7	4	2
Roseaux		24	6	-
Moron		9	10	7
Chambellan		2	2	1
Beaumont		1	1	0
Anse-d'Hainault		34	25	9
Péstel	182	43	15	
<b>Total</b>	<b>Total</b>	<b>14009</b>	<b>2156</b>	<b>764</b>

\*\*\*Le nombre de cas suspects est inférieur au nombre de cas testés en provenance des communes étoilées dans la 2<sup>ème</sup> colonne du tableau selon la base de données transmise par le Laboratoire. Ce problème est lié à un retard de rapportage des cas suspects sur DHIS-2 en raison des difficultés confrontées avec les réseaux d'internet.

DISTRIBUTION DES CAS TESTÉS, CONFIRMÉS PAR DÉPARTEMENT ET PAR COMMUNE AYANT NOTIFIÉ DES CAS SUSPECTS  
JUSQU'AU 30 AVRIL 2023, HAÏTI (SUITE)

DÉPARTEMENT DE RÉSIDENCE	COMMUNE DE RÉSIDENCE	NOMBRE DE CAS SUSPECTS SAISIS	NOMBRE DE CULTURES DE SELLES RÉALISÉES	NOMBRE DE CAS CONFIRMÉS
NORD	Acul-du-Nord	7	3	1
	Cap-Haïtien	783	174	43
	Quartier Morin	18	3	0
	Pilate	68	6	4
	Milot	32	1	0
	Limonade	23	7	0
	Dondon	62	41	25
	Saint-Raphel	180	9	5
	Bas Limbé	27	5	4
	Plaisance	225	47	27
	Limbé	422	99	50
	Borgne	69	8	6
	Grande-Rivière	61	0	-
	Pignon	10	1	-
	Plaine-du-Nord	21	1	1
	Port-Maqot	212	9	5
	NORD-OUEST	Port-de-Paix	1149	149
Chansolme		40	13	4
Bassin-Bleu		149	37	16
Saint Louis-du-Nord		752	45	17
Baie-de-Henne		40	3	3
Anse-à-Foleur		243	16	9
La Tortue		117	7	2
Mole-Saint Nicolas		23	0	-
Bombadopolis		1	1	1
Jean-Rabel***		21	14	1
NIPPES	Anse-à-Veau	476	54	12
	Arnaud	277	28	8
	Grand-Boucan	4	0	-
	Baradère	12	0	-
	Petit-Trou	21	0	2
	L'Asile	27	26	4
	Plaisance-du-Sud	29	4	2
	Fond-des-Nègre	108	59	7
	Petite-Rivière des Nippes	62	6	-
	Paillant	56	20	2
	Miragoane	350	127	21
<b>Total</b>	<b>Total général</b>	<b>6177</b>	<b>1023</b>	<b>308</b>

\*\*\*Le nombre de cas suspects est inférieur au nombre de cas testés en provenance des communes étoilées dans la 2<sup>ème</sup> colonne du tableau selon la base de données transmise par le Laboratoire. Ce problème est lié à un retard de rapportage des cas suspects sur DHIS-2 en raison des difficultés confrontées avec les réseaux d'internet.

DISTRIBUTION DES CAS TESTÉS, CONFIRMÉS PAR DÉPARTEMENT ET PAR COMMUNE AYANT NOTIFIÉ DES CAS SUSPECTS  
JUSQU'AU 30 AVRIL 2023, HAÏTI (SUITE)

DÉPARTEMENT	COMMUNE DE RÉSIDENCE	NOMBRE DE CAS SUSPECTS SAISIS	NOMBRE DE CULTURES DE SELLES RÉALISÉES	NOMBRE DE CAS CONFIRMÉS
NORD-EST	Trou-du-Nord***	17	86	3
	Terrier-Rouge***	1	16	0
	Ouanamint***	163	166	60
	Mombin Crochu	32	33	7
	Carice	21	11	2
	Mont-Organisé	21	1	0
	Capotille	25	12	1
	Vallieres	11	1	1
	Fort-Liberte***	19	65	8
OUEST	Carrefour	2976	263	120
	Cité-Soleil	2694	493	164
	Croix-des-Bouquets	842	243	88
	Delmas	2036	528	205
	Ganthier***	41	49	14
	Cornillon	9	0	-
	Kenscoff	86	35	13
	Arcahaie	256	22	13
	Pétion-Ville	1657	427	170
	Port-au-Prince	5639	679	305
	Gressier	153	31	18
	Tabarre	559	345	40
	Petit-Goave	734	178	49
	Grand-Goave***	122	34	11
	Léogane	87	20	7
	Thomazeau	81	42	18
	Fond-Verrettes***	1	8	0
	Anse-à-Galets	131	13	4
	Cabaret	851	106	82
	Pointe-à-Raquettes	59	2	0
	Total	Total général	19324	3909

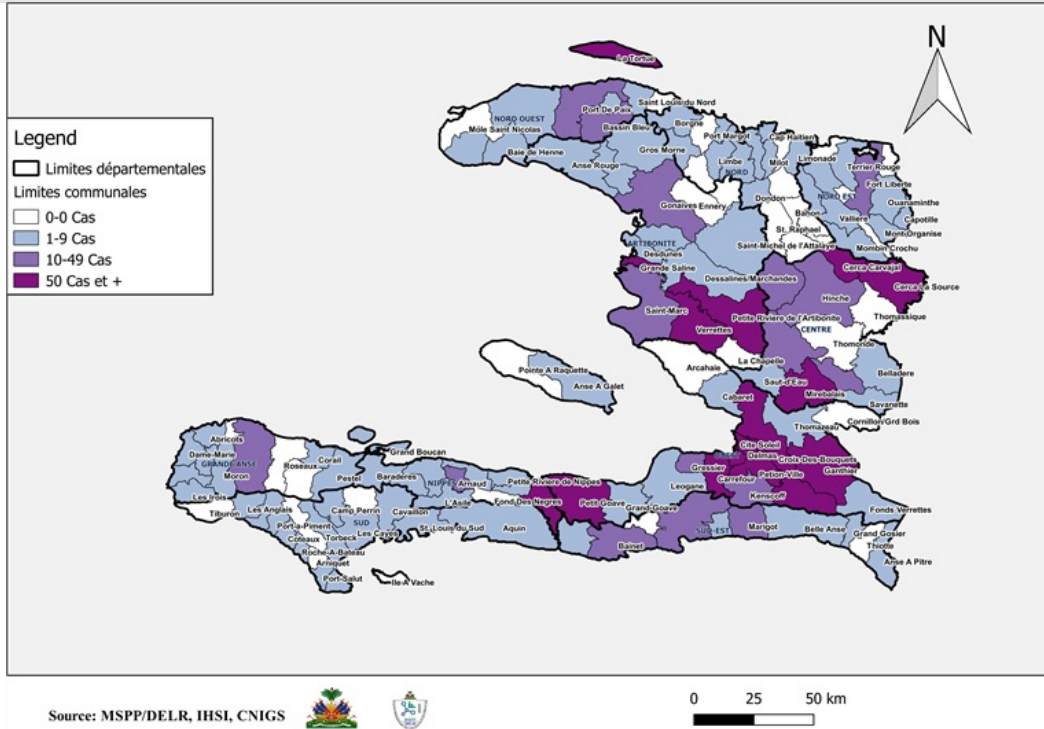
\*\*\*Le nombre de cas suspects est inférieur au nombre de cas testés en provenance des communes étoilées dans la 2<sup>ème</sup> colonne du tableau selon la base de données transmise par le Laboratoire. Ce problème est lié à un retard de rapportage des cas suspects sur DHIS-2 en raison des difficultés confrontées avec les réseaux d'internet.

DISTRIBUTION DES CAS TESTÉS, CONFIRMÉS PAR DÉPARTEMENT ET PAR COMMUNE AYANT NOTIFIÉ DES CAS SUSPECTS  
JUSQU'AU 30 AVRIL 2023, HAÏTI (SUITE)

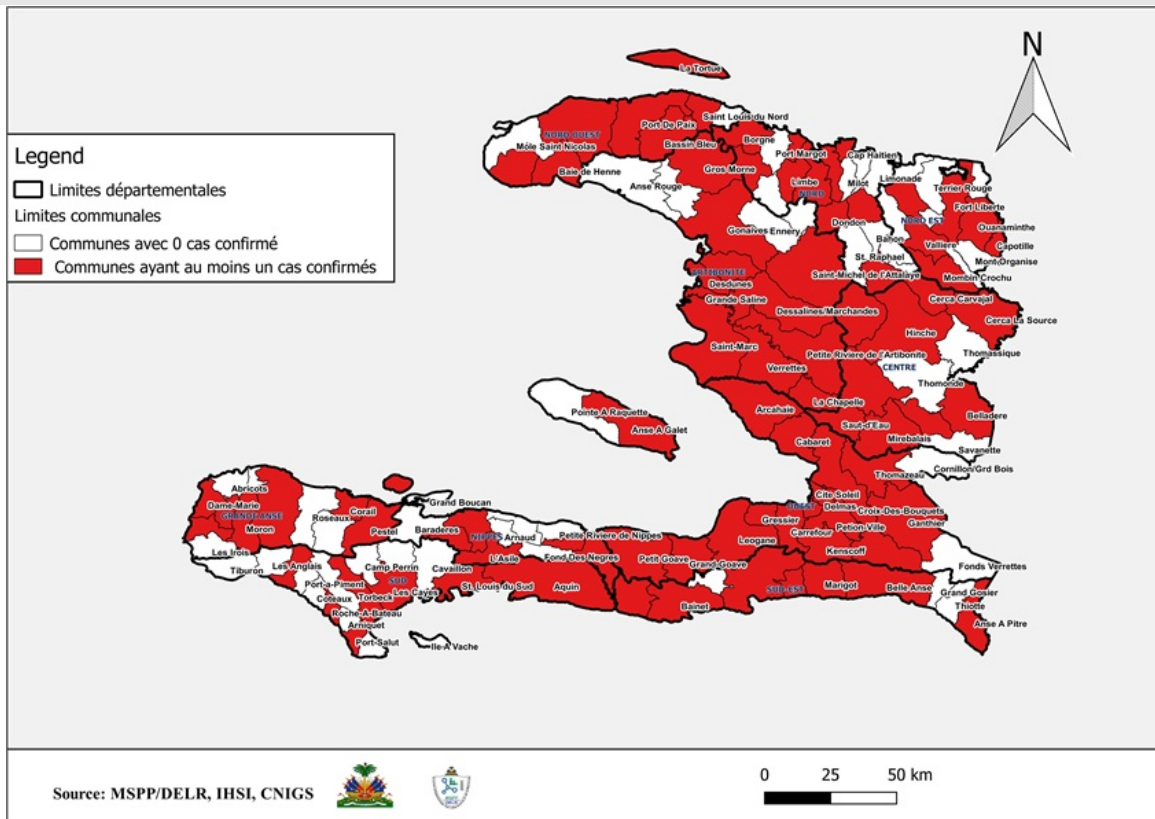
DÉPARTEMENT DE RÉSIDENCE	COMMUNE DE RÉSIDENCE	NOMBRE DE CAS SUSPECTS SAISIS	NOMBRE DE CULTURES DE SELLES RÉALISÉES	NOMBRE DE CAS CONFIRMÉS
SUD	Port-à-Piment***	4	7	0
	Cavaillon***	10	9	2
	Coteaux	3	2	0
	Saint-Louis	183	18	8
	Les Cayes	203	94	34
	Chardonnière	2	2	2
	Torbeck	15	6	3
	Roche-à-Bateau	1	1	1
	Camp-Périn	3	1	0
	St-Jean	4	3	2
	Fond-des-Blancs***	9	11	9
	Port-Salut	1	2	1
	Les Anglais	39	1	0
	Aquin	107	91	16
	SUD-EST	Thiotte	6	0
Belle-Anse***		51	61	31
Bainet		63	11	8
Jacmel		339	144	63
Marigot		62	42	16
Côte-de-Fer***		11	9	4
Cayes Jacmel		8	1	1
Anse-à-Pitre		9	2	2
Grand-Gosier		1	0	-
La Vallé		14	0	-
Total		1148	518	203
Total général		40658	7606	2678

\*\*\*Le nombre de cas suspects est inférieur au nombre de cas testés en provenance des communes étoilées dans la 2<sup>ème</sup> colonne du tableau selon la base de données transmise par le Laboratoire. Ce problème est lié à un retard de rapportage des cas suspects sur DHIS-2 en raison des difficultés confrontées avec les réseaux d'internet.

## CARTOGRAPHIE DES CAS SUSPECTS DE CHOLÉRA JUSQU'AU 30 AVRIL 2023, HAÏTI



## REPRÉSENTATION GÉOGRAPHIQUE DES COMMUNES AYANT AU MOINS UN (1) CAS CONFIRMÉ DE CHOLÉRA JUSQU'AU 30 AVRIL 2023, HAÏTI



---

## Surveillance du Choléra

### Définitions de cas adoptées, Octobre 2022

#### Cas Suspect :

Toute personne présentant une diarrhée aiguë aqueuse, profuse, avec ou sans vomissements, avec ou sans déshydratation.

#### Cas Confirmé :

Tout cas suspect avec une culture positive pour *Vibrio Cholerae* ou présentant un lien épidémiologique avec un cas confirmé de choléra.

#### Cas Hospitalisé :

Tout cas suspect ou confirmé qui passe au moins 24 heures dans une institution de prise en charge.

#### Décès Institutionnel :

Tout cas suspect ou confirmé qui meurt dans une institution de prise en charge.

#### Décès Communautaire :

Tout cas suspect qui meurt en dehors d'une institution de prise en charge.