

Numéro:178

01 Avril 2023 6:00 p.m.

**SITUATION ÉPIDÉMIOLOGIQUE DU CHOLÉRA, 31 Mars 2023, HAÏTI**

**37 656**

TOTAL CAS  
SUSPECTS

**2 583**

(0 nouveau)  
TOTAL CAS  
CONFIRMÉS

**33 360**

(10 nouveaux)  
TOTAL CAS  
HOSPITALISÉS

**432**

(1 nouveau)  
DÉCÈS  
INSTITUTIONNELS

**213**

(0 nouveau)  
DÉCÈS  
COMMUNAUTAIRES

**17 ANS**

ÂGE MEDIAN DES  
CAS HOSPITALISÉS

**7 211**

# D'ÉCHANTILLONS REÇUS

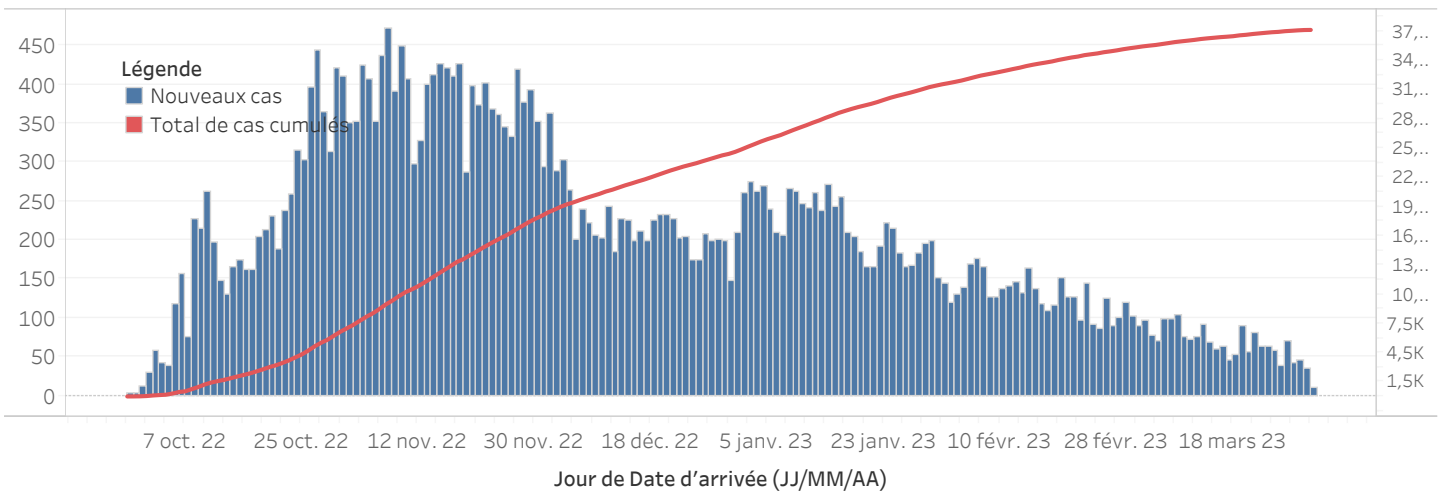
**7 211**

# DE TESTS RÉALISÉS

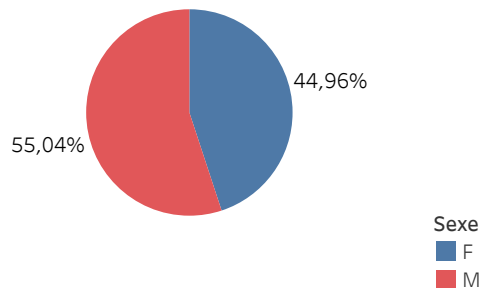
**35,82%**

TAUX DE POSITIVITÉ

**DISTRIBUTION DES CAS SUSPECTS PAR JOUR JUSQU'AU 31 Mars 2023, HAÏTI**

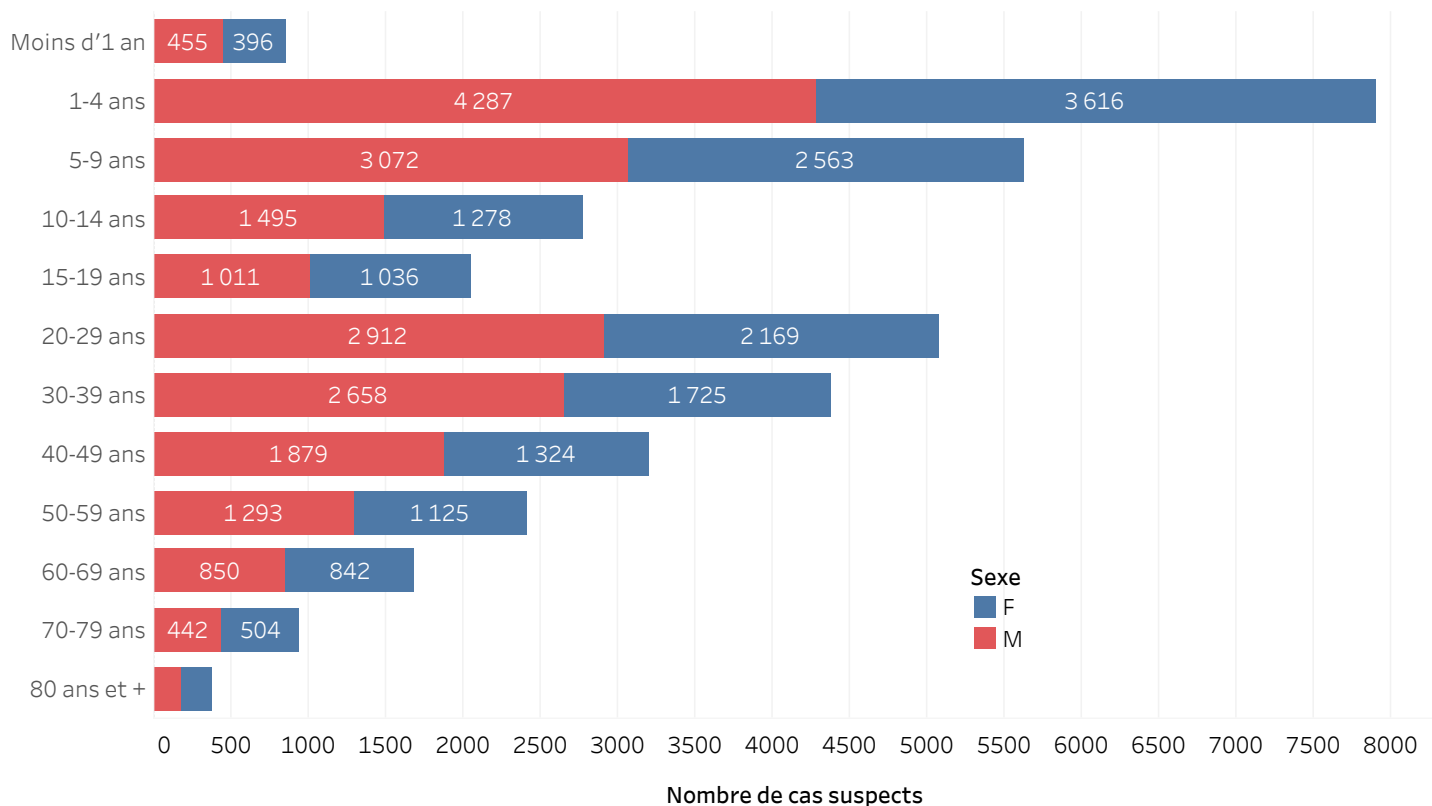


**DISTRIBUTION DES CAS SUSPECTS CUMULÉS PAR SEXE JUSQU'AU 31 Mars 2023, HAÏTI**

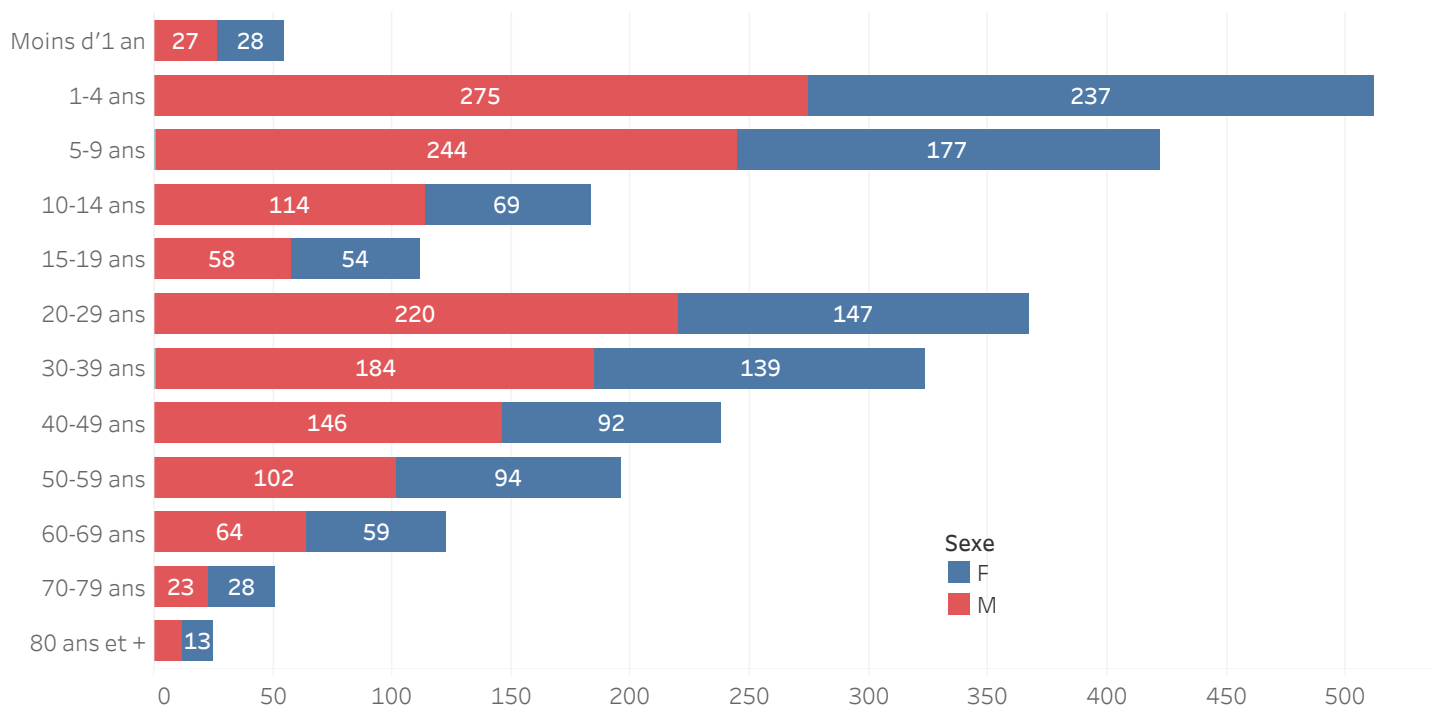


*N-B. Les informations contenues dans ce rapport sont actualisées de manière quotidienne et peuvent être modifiées après la classification finale des cas.*

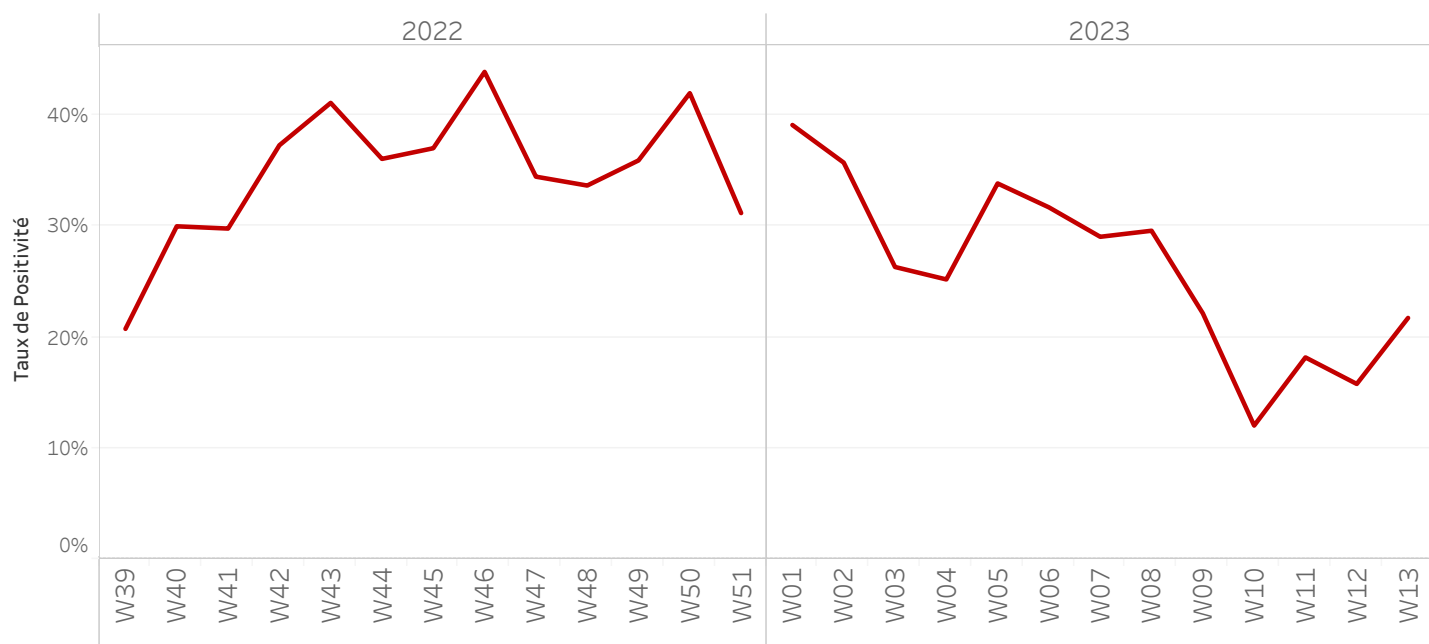
## DISTRIBUTION DES CAS SUSPECTS CUMULÉS PAR TRANCHE D'ÂGE ET PAR SEXE JUSQU'AU 31 Mars 2023, HAÏTI



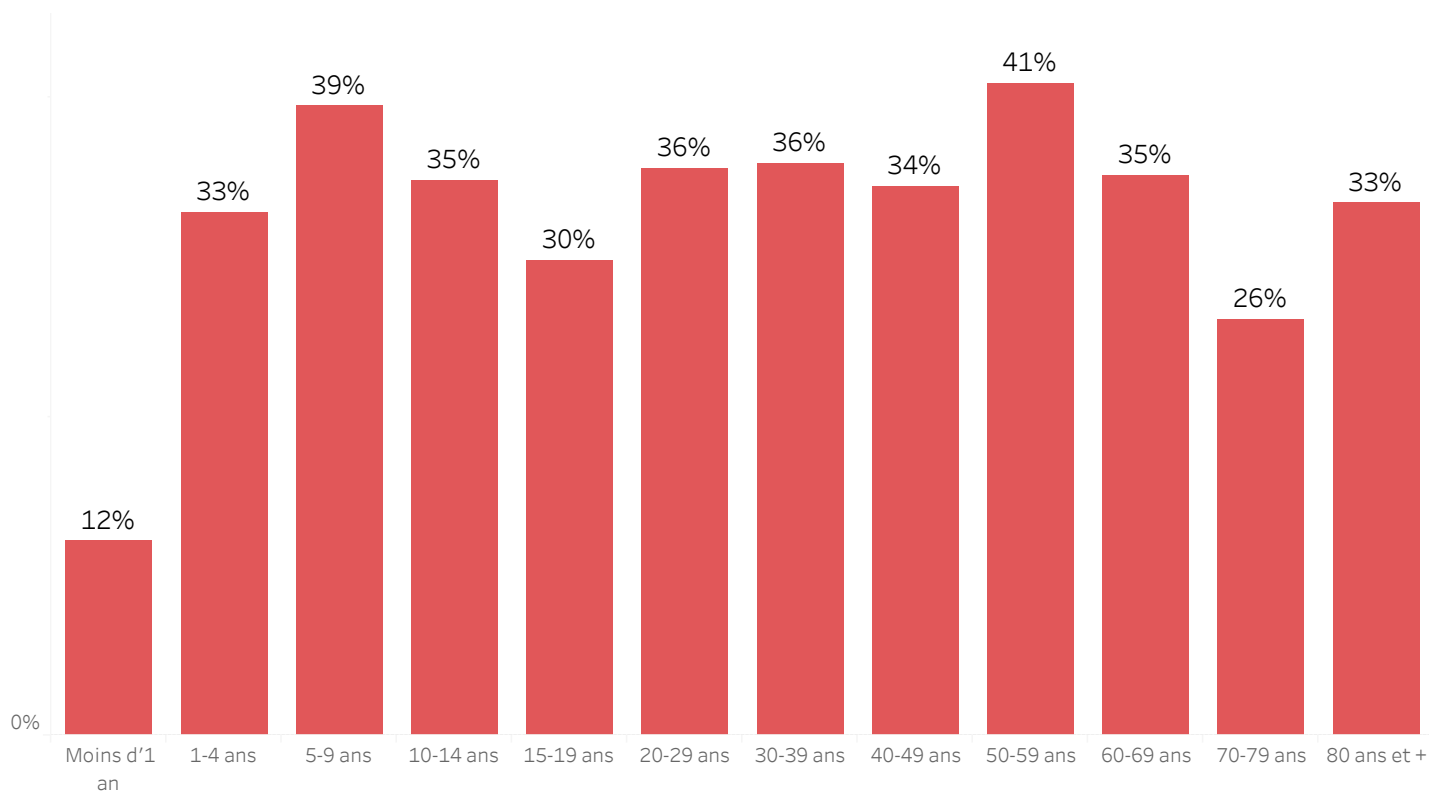
## DISTRIBUTION DES CAS CONFIRMÉS CUMULÉS PAR TRANCHE D'ÂGE ET PAR SEXE JUSQU'AU 31 Mars 2023, HAÏTI



## ÉVOLUTION HEBDOMADAIRE DU TAUX DE POSITIVITÉ, 39SE 2022-13SE 2023, HAÏTI



## TAUX DE POSITIVITÉ PAR GROUPE D'ÂGE JUSQU'AU 31 Mars 2023, HAÏTI



**DISTRIBUTION DES CAS TESTÉS, CONFIRMÉS PAR DÉPARTEMENT ET PAR COMMUNE AYANT NOTIFIÉ DES CAS SUSPECTS JUSQU'AU 31 Mars 2023, HAÏTI**

DÉPARTEMENT DE RÉSIDENCE	COMMUNE DE RÉSIDENCE	NOMBRE DE CAS SUSPECTS SAISIS	NOMBRE DE CULTURES DE SELLES RÉALISÉES	NOMBRE DE CAS CONFIRMÉS
ARTIBONITE	Desdunes	113	3	1
	Grande-Saline	332	7	3
	Gros-Morne	252	39	12
	L'Estere	326	21	10
	Saint-Marc	1603	74	7
	Saint-Michel	550	44	16
	Verrettes	571	55	8
	La Chapelle	32	5	3
	Marchand-Dessalines	766	56	28
	Gonaïves	1015	107	15
	Marmelade	2	0	-
	Terre Neuve	5	0	-
	Ennery	79	0	-
	Anse-Rouge	19	0	-
	Petite-Rivière	363	24	1
	CENTRE	Boucan-Carre	389	38
Belladère		352	7	4
Mirebalais		2179	748	310
Saut-d'Eau		203	68	31
Savanette		88	8	5
Cerca-La-Source		944	27	12
Cerca-Cavajal		172	11	4
Hinche		823	124	29
Thomonde		29	4	-
Thomassique		153	11	0
Maissade		67	8	3
Lascahobas		869	81	38
GRAND-ANSE		Dame-Marie	158	77
	Jérémie	269	296	116
	Corail	39	1	0
	Les Irois	1	0	-
	Abricot	7	4	2
	Roseaux	24	6	-
	Moron	8	9	7
	Chambellan	2	2	1
	Beaumont	1	1	0
	Anse-d'Hainault	28	21	8
Péstel	162	31	10	
<b>Total</b>	<b>Total</b>	<b>12995</b>	<b>2018</b>	<b>745</b>

\*\*\*Le nombre de cas suspects est inférieur au nombre de cas testés en provenance des communes étoilées dans la 2<sup>ème</sup> colonne du tableau selon la base de données transmise par le Laboratoire. Ce problème est lié à un retard de rapportage des cas suspects sur DHIS-2 en raison des difficultés confrontées avec les réseaux d'internet.

**DISTRIBUTION DES CAS TESTÉS, CONFIRMÉS PAR DÉPARTEMENT ET PAR COMMUNE AYANT NOTIFIÉ DES CAS SUSPECTS JUSQU'AU 31 Mars 2023, HAÏTI**  
(SUITE)

DÉPARTEMENT DE RÉSIDENCE	COMMUNE DE RÉSIDENCE	NOMBRE DE CAS SUSPECTS SAISIS	NOMBRE DE CULTURES DE SELLES RÉALISÉES	NOMBRE DE CAS CONFIRMÉS
NORD	Acul-du-Nord***	2	2	1
	Cap-Haïtien	433	156	39
	Quartier Morin	8	3	0
	Pilate	51	6	4
	Milot	14	1	0
	Limonade	10	6	0
	Dondon	56	41	25
	Saint-Raphel	145	9	5
	Bas Limbé	22	5	4
	Plaisance	208	47	27
	Limbé	326	99	50
	Borgne	29	8	6
	Grande-Rivière	11	0	-
	Pignon	10	1	-
	Plaine-du-Nord	12	1	1
NORD-OUEST	Port-Magot	117	9	5
	Port-de-Paix	1115	145	25
	Chansolme	37	13	4
	Bassin-Bleu	146	38	16
	Saint Louis-du-Nord	630	40	14
	Baie-de-Henne	29	3	3
	Anse-à-Foleur	219	13	6
	La Tortue	78	7	2
	Mole-Saint Nicolas	15	0	-
	Bombadopolis	1	1	1
NIPPES	Jean-Rabel***	17	14	1
	Anse-à-Veau	433	54	12
	Arnaud	255	28	8
	Grand-Boucan	2	0	-
	Baradère	12	0	-
	Petit-Trou	21	0	2
	L'Asile	26	26	4
	Plaisance-du-Sud	10	4	2
	Fond-des-Nègre	107	56	7
	Petite-Rivière des Nippes	51	6	-
Total	Paillant	56	19	2
	Miragoane	351	127	21
<b>Total</b>	<b>Total général</b>	<b>5065</b>	<b>988</b>	<b>297</b>

\*\*\*Le nombre de cas suspects est inférieur au nombre de cas testés en provenance des communes étoilées dans la 2<sup>ème</sup> colonne du tableau selon la base de données transmise par le Laboratoire. Ce problème est lié à un retard de rapportage des cas suspects sur DHIS-2 en raison des difficultés confrontées avec les réseaux d'internet.

**DISTRIBUTION DES CAS TESTÉS, CONFIRMÉS PAR DÉPARTEMENT ET PAR COMMUNE AYANT NOTIFIÉ DES CAS SUSPECTS JUSQU'AU 31 Mars 2023, HAÏTI**  
(SUITE)

DÉPARTEMENT	COMMUNE DE RÉSIDENCE	NOMBRE DE CAS SUSPECTS SAISIS	NOMBRE DE CULTURES DE SELLES RÉALISÉES	NOMBRE DE CAS CONFIRMÉS
NORD-EST	Trou-du-Nord***	9	75	2
	Terrier-Rouge***	1	16	0
	Ouanaminth***	71	106	24
	Mombin Crochu	31	33	7
	Carice	13	6	1
	Mont-Organisé	1	0	-
	Capotille	12	1	-
	Vallieres	1	0	-
	Fort-Liberte***	8	56	0
OUEST	Carrefour	2967	257	117
	Cité-Soleil	2685	478	162
	Croix-des-Bouquets	770	234	86
	Delmas	1988	506	201
	Ganthier***	41	49	14
	Cornillon	7	0	-
	Kenscoff	85	33	13
	Arcahaie	252	22	13
	Pétion-Ville	1471	416	170
	Port-au-Prince	5584	664	305
	Gressier	152	30	18
	Tabarre	537	328	38
	Petit-Goave	733	171	49
	Grand-Goave***	36	34	11
	Léogane	78	19	7
	Thomazeau	67	42	18
	Fond-Verrettes***	1	8	0
	Anse-à-Galets	102	13	4
	Cabaret	847	106	82
	Pointe-à-Raquettes	23	2	0
Total	Total général	18573	3704	1342

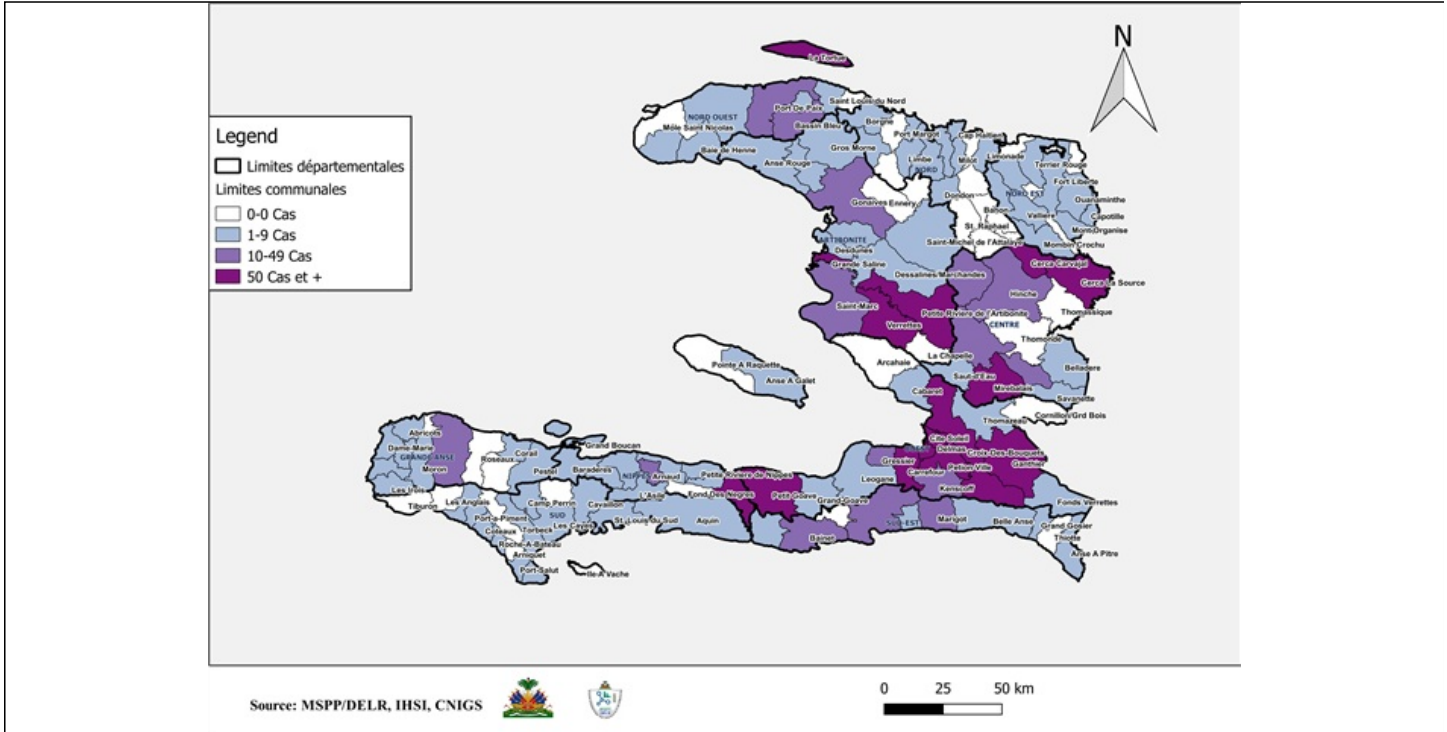
\*\*\*Le nombre de cas suspects est inférieur au nombre de cas testés en provenance des communes étoilées dans la 2<sup>ème</sup> colonne du tableau selon la base de données transmise par le Laboratoire. Ce problème est lié à un retard de rapportage des cas suspects sur DHIS-2 en raison des difficultés confrontées avec les réseaux d'internet.

**DISTRIBUTION DES CAS TESTÉS, CONFIRMÉS PAR DÉPARTEMENT ET PAR COMMUNE AYANT NOTIFIÉ DES CAS SUSPECTS JUSQU'AU 31 Mars 2023, HAÏTI**  
(SUITE)

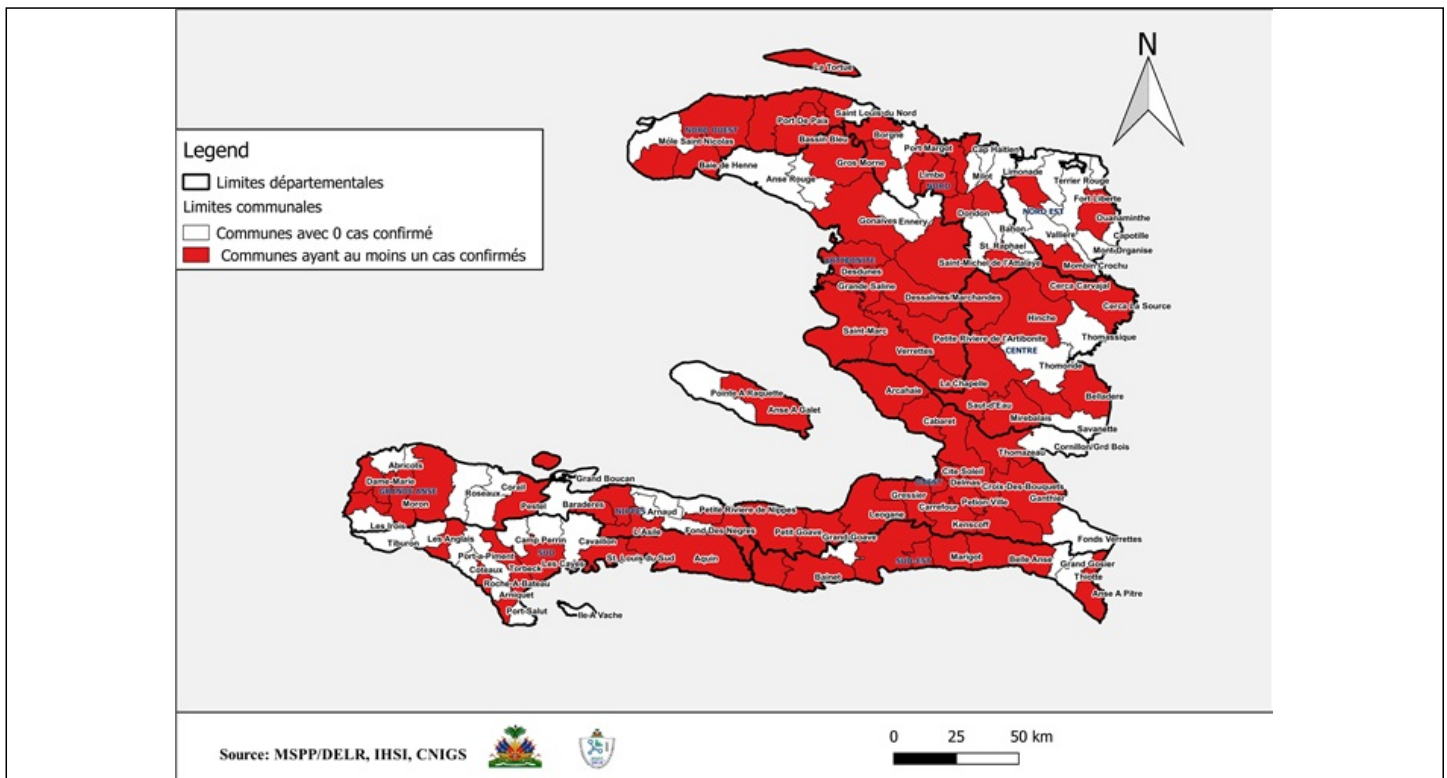
DÉPARTEMENT DE RÉSIDENCE	COMMUNE DE RÉSIDENCE	NOMBRE DE CAS SUSPECTS SAISIS	NOMBRE DE CULTURES DE SELLES RÉALISÉES	NOMBRE DE CAS CONFIRMÉS
SUD	Port-à-Piment***	4	6	0
	Cavaillon***	6	9	2
	Coteaux	2	2	0
	Saint-Louis	174	15	7
	Les Cayes	127	91	33
	Chardonnière	2	2	2
	Torbeck	8	6	3
	Roche-à-Bateau	1	1	1
	Camp-Périn	2	1	0
	St-Jean	3	3	2
	Fond-des-Blancs	9	9	9
	Port-Salut	1	2	1
	Les Anglais	26	0	-
	Aquin	101	90	16
SUD-EST	Thiotte	6	0	-
	Belle-Anse***	49	61	31
	Bainet	54	11	8
	Jacmel	338	137	61
	Marigot	62	42	16
	Côte-de-Fer***	7	9	4
	Cayes Jacmel	8	1	1
	Anse-à-Pitre	9	2	2
	Grand-Gosier	1	0	-
	La Vallé	13	0	-
	Total	1013	500	199
Total général		37646	7211	2583

\*\*\*Le nombre de cas suspects est inférieur au nombre de cas testés en provenance des communes étoilées dans la 2<sup>ème</sup> colonne du tableau selon la base de données transmise par le Laboratoire. Ce problème est lié à un retard de rapportage des cas suspects sur DHIS-2 en raison des difficultés confrontées avec les réseaux d'internet.

## CARTOGRAPHIE DES CAS SUSPECTS DE CHOLÉRA JUSQU'AU 31 Mars 2023, HAÏTI



## REPRÉSENTATION GÉOGRAPHIQUE DES COMMUNES AYANT AU MOINS UN (1) CAS CONFIRMÉ DE CHOLÉRA JUSQU'AU 31 Mars. 2023, HAÏTI



## Surveillance du Choléra

### Définitions de cas adoptées, Octobre 2022

#### Cas Suspect :

Toute personne présentant une diarrhée aiguë aqueuse, profuse, avec ou sans vomissements, avec ou sans déshydratation.

#### Cas Confirmé :

Tout cas suspect avec une culture positive pour *Vibrio Cholerae* ou présentant un lien épidémiologique avec un cas confirmé de choléra.

#### Cas Hospitalisé :

Tout cas suspect ou confirmé qui passe au moins 24 heures dans une institution de prise en charge.

#### Décès Institutionnel :

Tout cas suspect ou confirmé qui meurt dans une institution de prise en charge.

#### Décès Communautaire :

Tout cas suspect qui meurt en dehors d'une institution de prise en charge.