

Numéro: 139

18 Février 2023 6:00 p.m.

**SITUATION ÉPIDÉMIOLOGIQUE DU CHOLÉRA, 17 Février 2023, HAÏTI**

32 141

TOTAL CAS  
SUSPECTS

2 363

(16 nouveaux)  
TOTAL CAS  
CONFIRMÉS

28 368

(32 nouveaux)  
TOTAL CAS  
HOSPITALISÉS

389

DÉCÈS  
INSTITUTIONNELS

205

DÉCÈS  
COMMUNAUTAIRES

18 ANS

ÂGE MEDIAN DES  
CAS HOSPITALISÉS

6 365

# D'ÉCHANTILLONS REÇUS

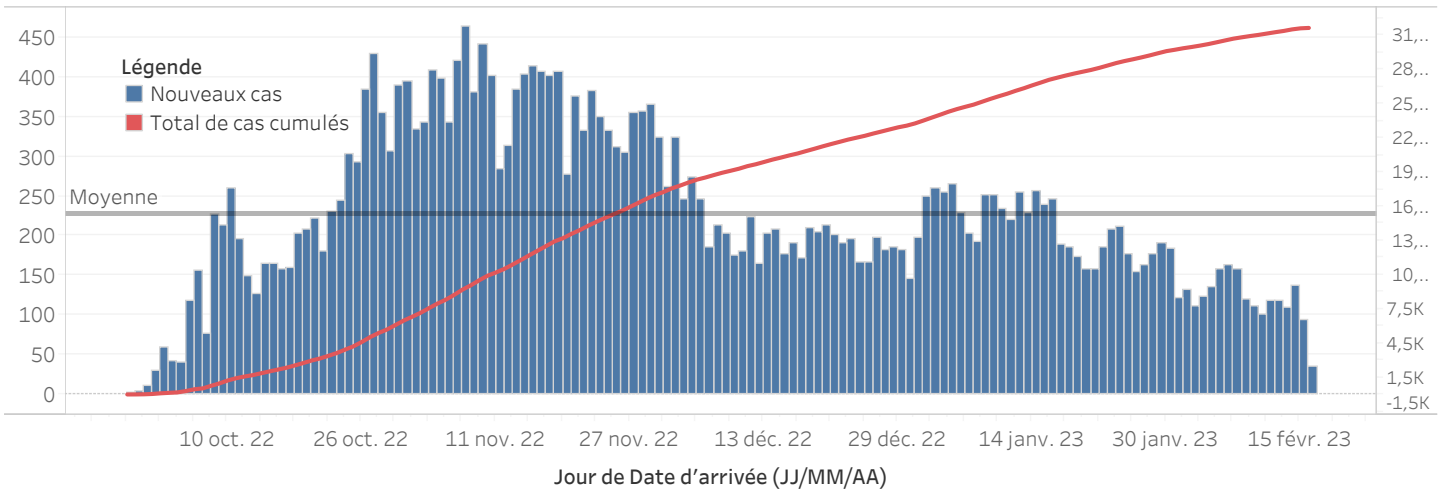
6 365

# DE TESTS RÉALISÉS

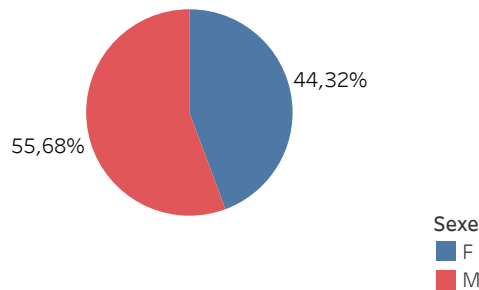
37,12%

TAUX DE POSITIVITÉ

**DISTRIBUTION DES CAS SUSPECTS PAR JOUR JUSQU'AU 17 Fév. 2023, HAÏTI**

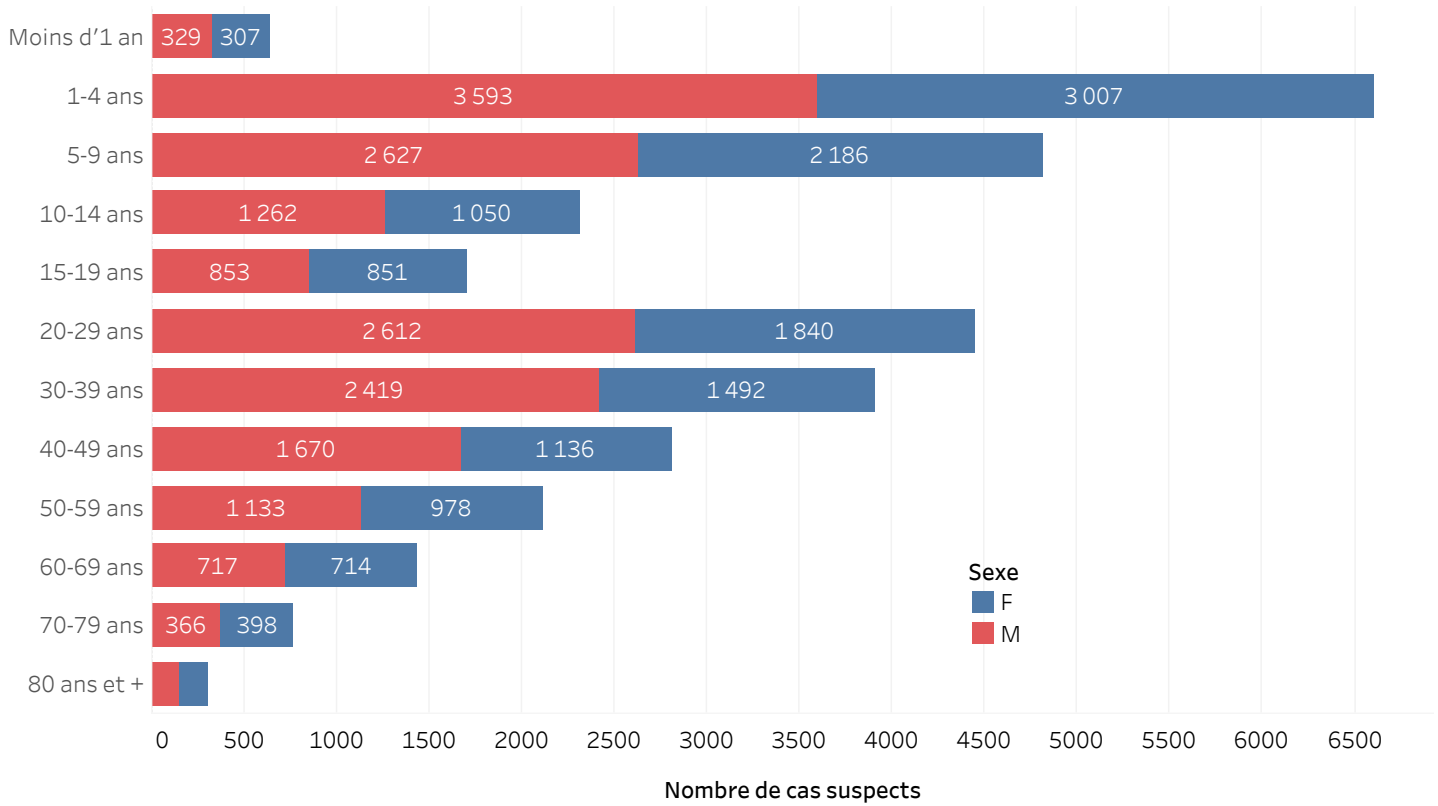


**DISTRIBUTION DES CAS SUSPECTS CUMULÉS PAR SEXE JUSQU'AU 17 Fév. 2023, HAÏTI**

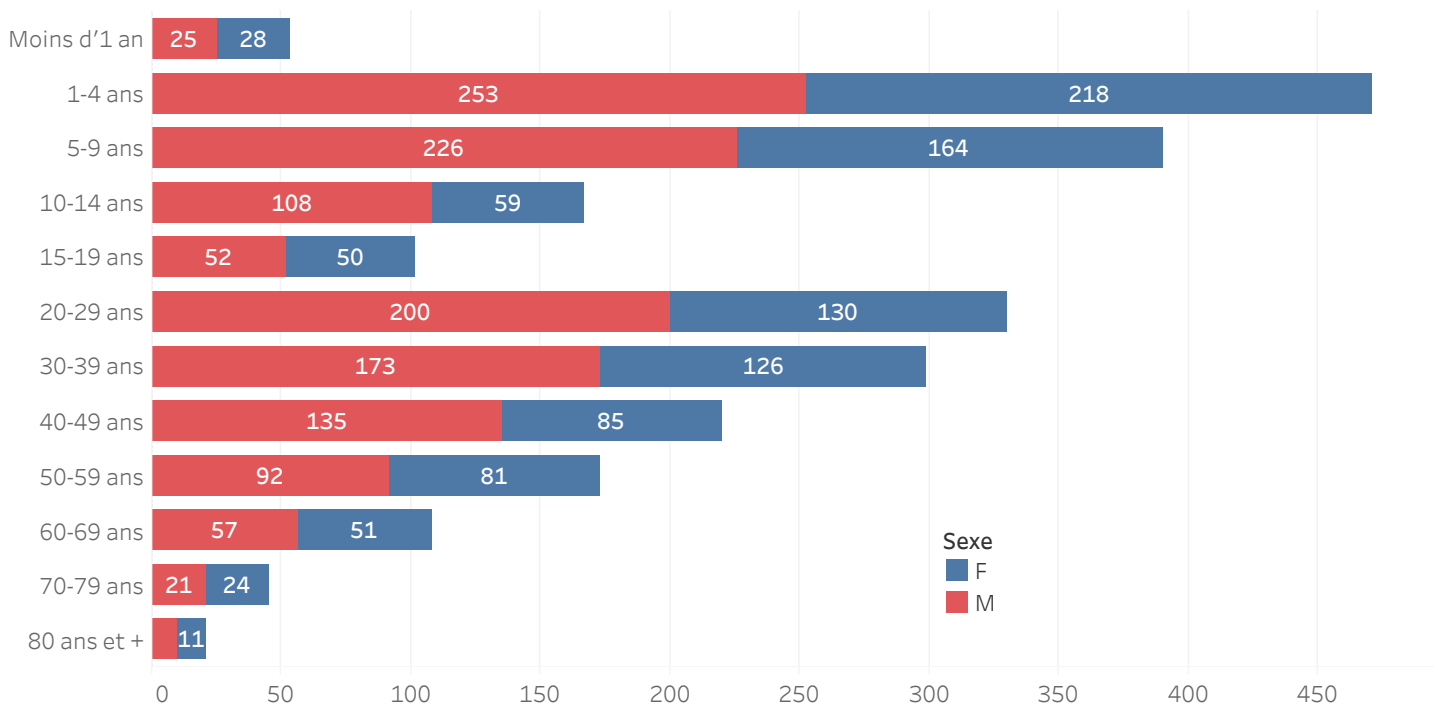


*N-B. Les informations contenues dans ce rapport sont actualisées de manière quotidienne et peuvent être modifiées après la classification finale des cas.*

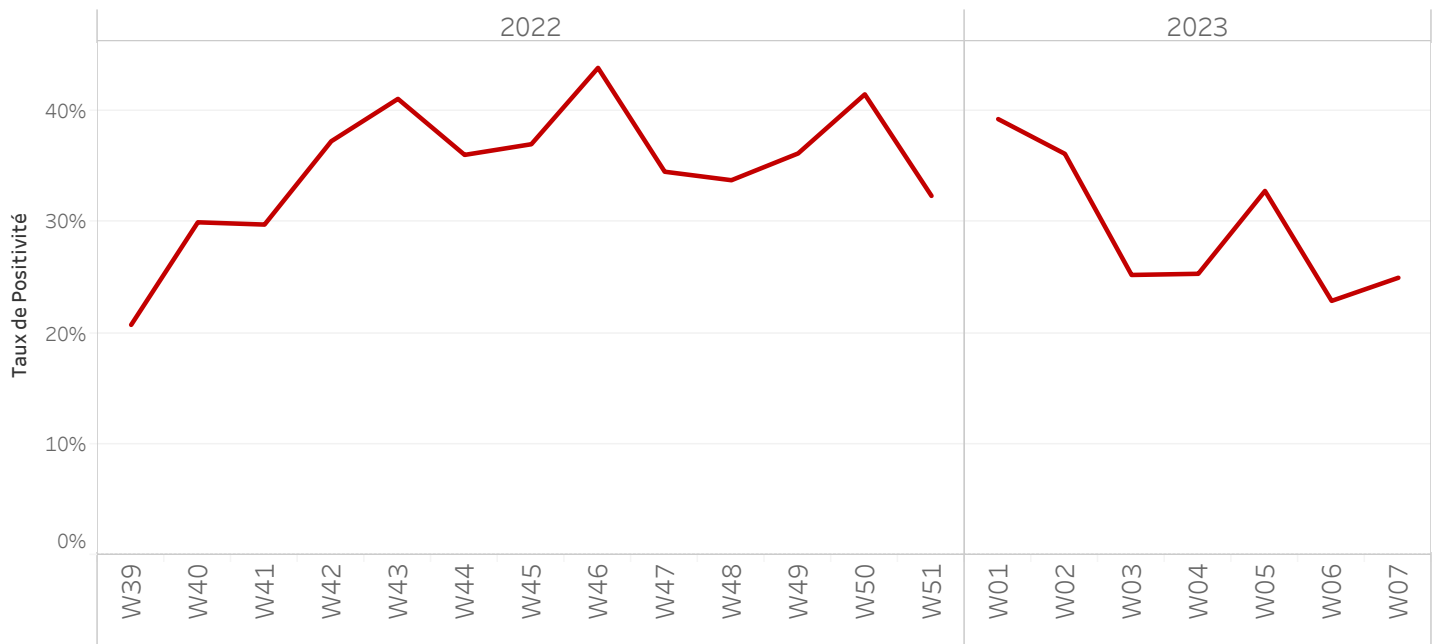
DISTRIBUTION DES CAS SUSPECTS CUMULÉS PAR TRANCHE D'ÂGE ET PAR SEXE JUSQU'AU 17 Fév. 2023, HAÏTI



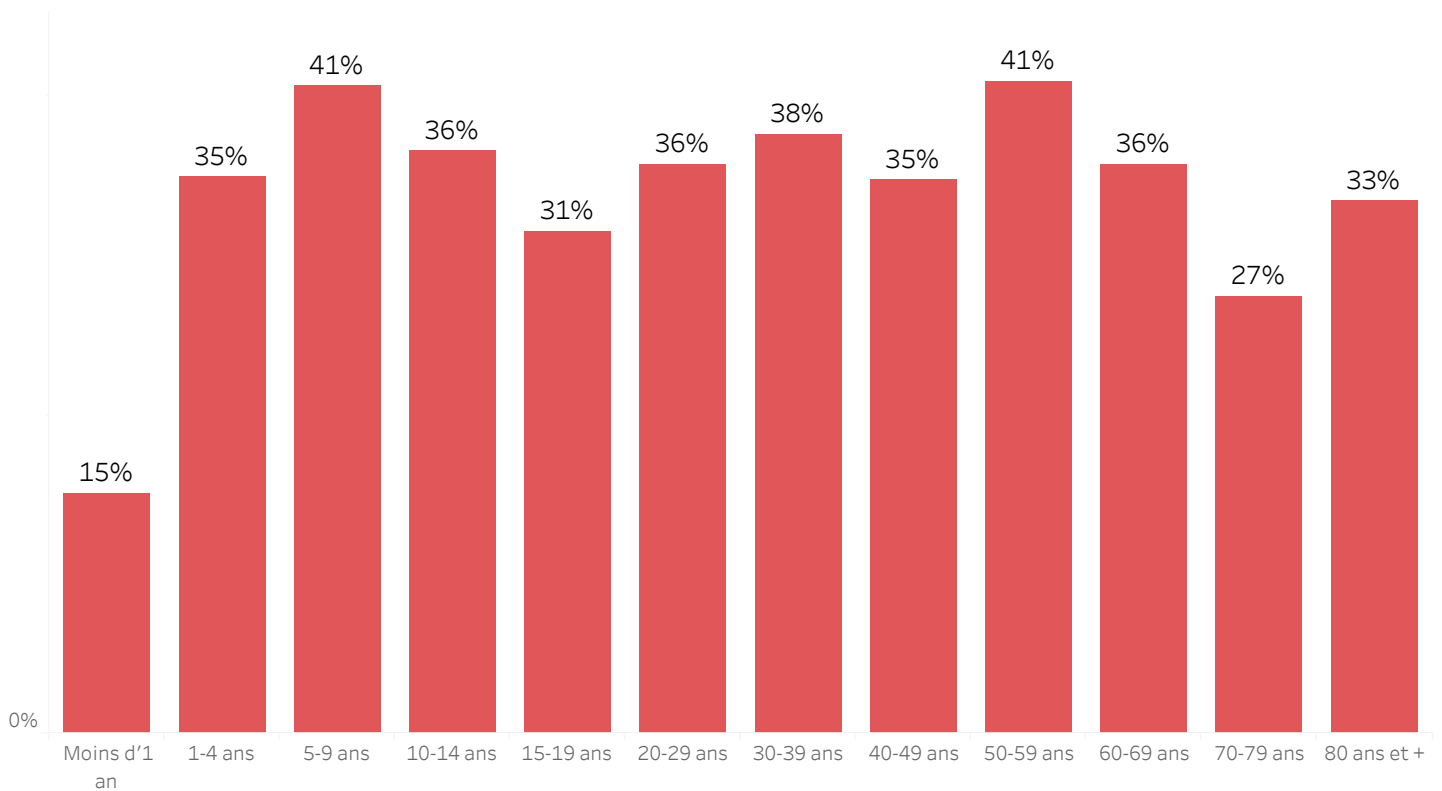
DISTRIBUTION DES CAS CONFIRMÉS CUMULÉS PAR TRANCHE D'ÂGE ET PAR SEXE JUSQU'AU 17 Fév. 2023, HAÏTI



## ÉVOLUTION HEBDOMADAIRE DU TAUX DE POSITIVITÉ, 39 SE 2022-7 SE 2023, HAÏTI



## TAUX DE POSITIVITÉ PAR GROUPE D'ÂGE JUSQU'AU 17 Fév. 2023, HAÏTI



**DISTRIBUTION DES CAS TESTÉS, CONFIRMÉS PAR DÉPARTEMENT ET PAR COMMUNE AYANT NOTIFIÉ DES CAS SUSPECTS JUSQU'AU 17 Fév. 2023, HAÏTI**

DÉPARTEMENT DE RÉSIDENCE	COMMUNE DE RÉSIDENCE	NOMBRE DE CAS SUSPECTS SAISIS	NOMBRE DE CULTURES DE SELLES RÉALISÉES	NOMBRE DE CAS CONFIRMÉS
ARTIBONITE	Desdunes	107	3	1
	Grande-Saline	293	7	3
	Gros-Morne	230	37	12
	L'Estere	295	21	10
	Saint-Marc	1 357	68	7
	Saint-Michel	382	44	16
	Verrettes	512	55	8
	La Chapelle	28	4	3
	Marchand-Dessalines	734	56	28
	Gonaïves	858	107	15
	Marmelade	2	0	-
	Terre Neuve	5	0	-
	Ennery	78	0	-
	Anse-Rouge	19	0	-
	Petite-Rivière	318	24	1
CENTRE	Boucan-Carre	272	37	15
	Belladère	267	6	4
	Mirebalais	1 410	714	308
	Saut-d'Eau	119	67	31
	Savanette	26	8	5
	Cerca-La-Source	547	26	11
	Cerca-Cavajal	141	11	4
	Hinche	431	71	6
	Thomonde	20	4	-
	Thomassique	132	11	0
	Maissade	64	7	2
	Lascahobas	566	81	38
	GRAND-ANSE	Dame-Marie	152	69
Jérémie		220	218	79
Corail		38	1	0
Les Irois		1	0	-
Abricot		7	4	2
Roseaux		24	6	-
Moron		8	8	6
Chambellan		2	2	1
Anse-d'Hainault		2	0	-
Péstel	125	27	10	
<b>Total</b>	<b>Total</b>	<b>9 792</b>	<b>1 804</b>	<b>668</b>

\*\*\*Le nombre de cas suspects est inférieur au nombre de cas testés en provenance des communes étoilées dans la 2<sup>ème</sup> colonne du tableau selon la base de données transmise par le Laboratoire. Ce problème est lié à un retard de rapportage des cas suspects sur DHIS-2 en raison des difficultés confrontées avec les réseaux d'internet.

**DISTRIBUTION DES CAS TESTÉS, CONFIRMÉS PAR DÉPARTEMENT ET PAR COMMUNE AYANT NOTIFIÉ DES CAS SUSPECTS JUSQU'AU 17 Fév. 2023, HAÏTI**  
(SUITE)

DÉPARTEMENT DE RÉSIDENCE	COMMUNE DE RÉSIDENCE	NOMBRE DE CAS SUSPECTS SAISIS	NOMBRE DE CULTURES DE SELLES RÉALISÉES	NOMBRE DE CAS CONFIRMÉS
NORD	Acul-du-Nord***	1	2	1
	Cap-Haïtien	161	115	31
	Qartier Morin	4	3	0
	Pilate	47	6	4
	Milot	5	1	0
	Limonade	8	6	0
	Dondon	54	41	25
	Saint-Raphel	102	9	5
	Bas Limbé	20	5	4
	Plaisance	183	35	19
	Limbé	301	98	50
	Borgne	22	4	4
	Port-Magot	86	9	5
	NORD-OUEST	Port-de-Paix	958	94
Chansolme		34	13	4
Bassin-Bleu		119	30	9
Saint Louis-du-Nord		493	18	8
Baie-de-Henne		26	3	3
Anse-à-Foleur		176	11	5
La Tortue		58	2	0
Jean-Rabel***		8	9	1
NIPPES	Anse-à-Veau	318	53	12
	Arnaud	252	28	8
	Grand-Boucan	2	0	-
	Baradère	12	0	-
	Petit-Trou	20	0	2
	L'Asile	16	21	2
	Plaisance-du-Sud	3	1	-
	Fond-des-Nègre	76	48	7
	Petite-Rivière des Nippes	35	5	-
	Paillant	32	17	2
Miragoane	220	116	19	
<b>Total</b>	<b>Total général</b>	<b>3 852</b>	<b>803</b>	<b>240</b>

\*\*\*Le nombre de cas suspects est inférieur au nombre de cas testés en provenance des communes étoilées dans la 2<sup>ème</sup> colonne du tableau selon la base de données transmise par le Laboratoire. Ce problème est lié à un retard de rapportage des cas suspects sur DHIS-2 en raison des difficultés confrontées avec les réseaux d'internet.

**DISTRIBUTION DES CAS TESTÉS, CONFIRMÉS PAR DÉPARTEMENT ET PAR COMMUNE AYANT NOTIFIÉ DES CAS SUSPECTS JUSQU'AU 17 Fév. 2023, HAÏTI**  
(SUITE)

DÉPARTEMENT	COMMUNE DE RÉSIDENCE	NOMBRE DE CAS SUSPECTS SAISIS	NOMBRE DE CULTURES DE SELLES RÉALISÉES	NOMBRE DE CAS CONFIRMÉS
NORD-EST	Trou-du-Nord***	2	49	0
	Terrier-Rouge***	1	15	0
	Ouanaminth***	23	49	7
	Mombin Crochu	25	25	4
	Carice	11	4	1
	Fort-Liberte***	8	56	0
OUEST	Carrefour	2 892	248	113
	Cité-Soleil	2 660	434	157
	Croix-des-Bouquets	643	197	84
	Delmas	1 888	454	198
	Ganthier***	41	49	14
	Cornillon	6	0	-
	Kenscoff	85	30	13
	Arcahaie	238	15	7
	Pétion-Ville	1 440	387	170
	Port-au-Prince	5 480	615	297
	Gressier	151	29	18
	Tabarre	465	312	34
	Petit-Goave	696	148	40
	Grand-Goave***	7	22	8
	Léogane	72	19	7
	Thomazeau	51	41	18
	Fond-Verrettes***	1	8	0
	Anse-à-Galets	63	13	4
	Cabaret	678	100	78
	Pointe-à-Raquettes	16	2	0
Total	Total général	17 643	3 321	1 272

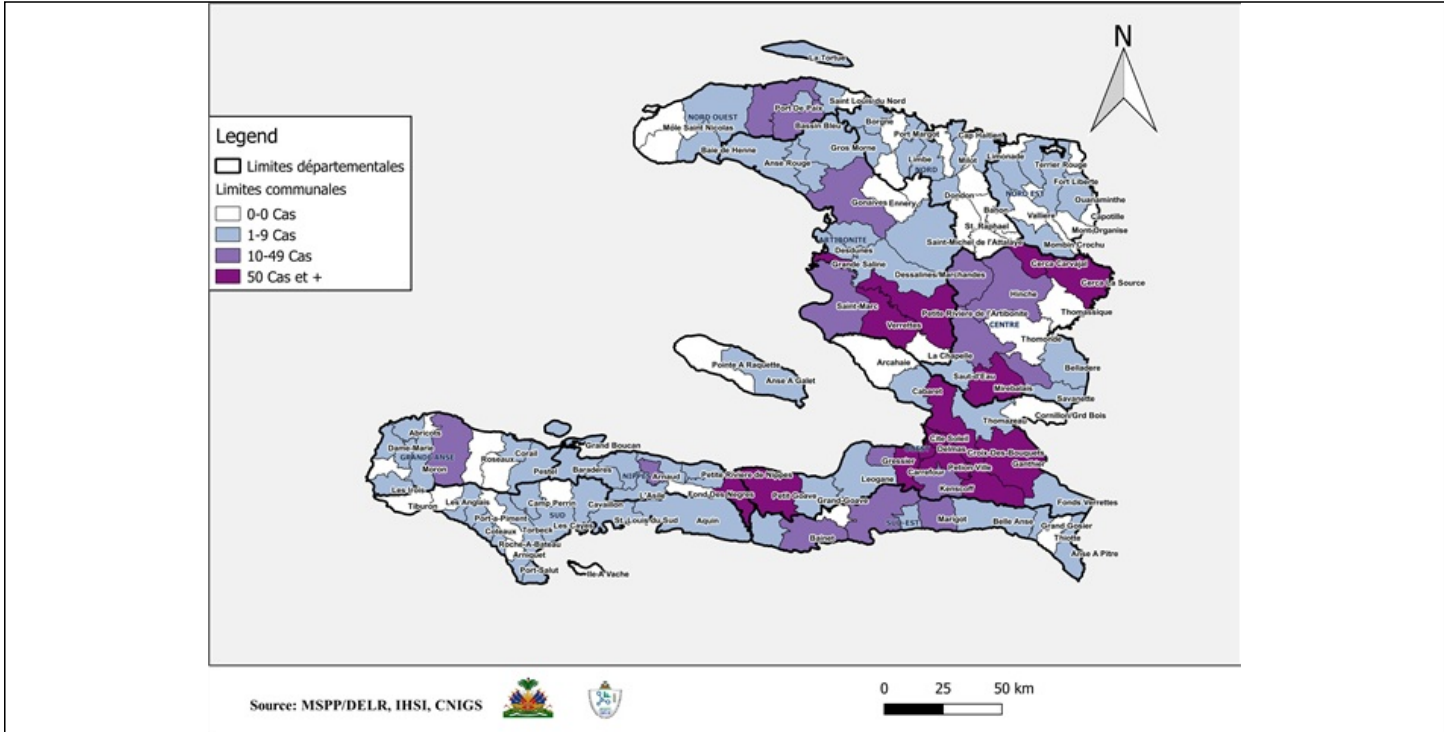
\*\*\*Le nombre de cas suspects est inférieur au nombre de cas testés en provenance des communes étoilées dans la 2<sup>ème</sup> colonne du tableau selon la base de données transmise par le Laboratoire. Ce problème est lié à un retard de rapportage des cas suspects sur DHIS-2 en raison des difficultés confrontées avec les réseaux d'internet.

**DISTRIBUTION DES CAS TESTÉS, CONFIRMÉS PAR DÉPARTEMENT ET PAR COMMUNE AYANT NOTIFIÉ DES CAS SUSPECTS JUSQU'AU 17 Fév. 2023, HAÏTI**  
(SUITE)

DÉPARTEMENT DE RÉSIDENCE	COMMUNE DE RÉSIDENCE	NOMBRE DE CAS SUSPECTS SAISIS	NOMBRE DE CULTURES DE SELLES RÉALISÉES	NOMBRE DE CAS CONFIRMÉS
SUD	Port-à-Piment***	4	5	0
	Cavaillon***	4	8	2
	Coteaux	2	2	0
	Saint-Louis	133	11	5
	Les Cayes	94	69	22
	Chardonnière	2	2	2
	Torbeck	5	5	3
	Roche-à-Bateau	1	1	1
	Camp-Périn	2	1	0
	St-Jean	3	3	2
	Fond-des-Blancs	9	9	9
	Port-Salut	1	1	1
	Les Anglais	8	0	-
	Aquin	85	79	16
SUD-EST	Thiotte	6	0	-
	Belle-Anse***	42	55	31
	Bainet	49	9	7
	Jacmel	322	126	59
	Marigot	55	39	16
	Côte-de-Fer***	5	9	4
	Cayes Jacmel	5	1	1
	Anse-à-Pitre	9	2	2
	Grand-Gosier	1	0	-
	La Vallé	7	0	-
	Total	854	437	183
Total général		32 141	6 365	2 363

\*\*\*Le nombre de cas suspects est inférieur au nombre de cas testés en provenance des communes étoilées dans la 2<sup>ème</sup> colonne du tableau selon la base de données transmise par le Laboratoire. Ce problème est lié à un retard de rapportage des cas suspects sur DHIS-2 en raison des difficultés rencontrées avec les réseaux d'internet.

## CARTOGRAPHIE DES CAS SUSPECTS DE CHOLÉRA JUSQU'AU 17 Fév. 2023, HAÏTI



## REPRÉSENTATION GÉOGRAPHIQUE DES COMMUNES AYANT AU MOINS UN (1) CAS CONFIRMÉ DE CHOLÉRA JUSQU'AU 17 Fév. 2023, HAÏTI

