

Numéro:131

9 Février 2023 6:00 p.m.

SITUATION ÉPIDÉMIOLOGIQUE DU CHOLÉRA, 8 Février 2023, HAÏTI

30 019

TOTAL CAS
SUSPECTS

2 250

(62 nouveaux)
TOTAL CAS
CONFIRMÉS

26 438

(73 nouveaux)
TOTAL CAS
HOSPITALISÉS

365

DÉCÈS
INSTITUTIONNELS

195

DÉCÈS
COMMUNAUTAIRES

18 ANS

ÂGE MEDIAN DES
CAS HOSPITALISÉS

6 071

D'ÉCHANTILLONS REÇUS

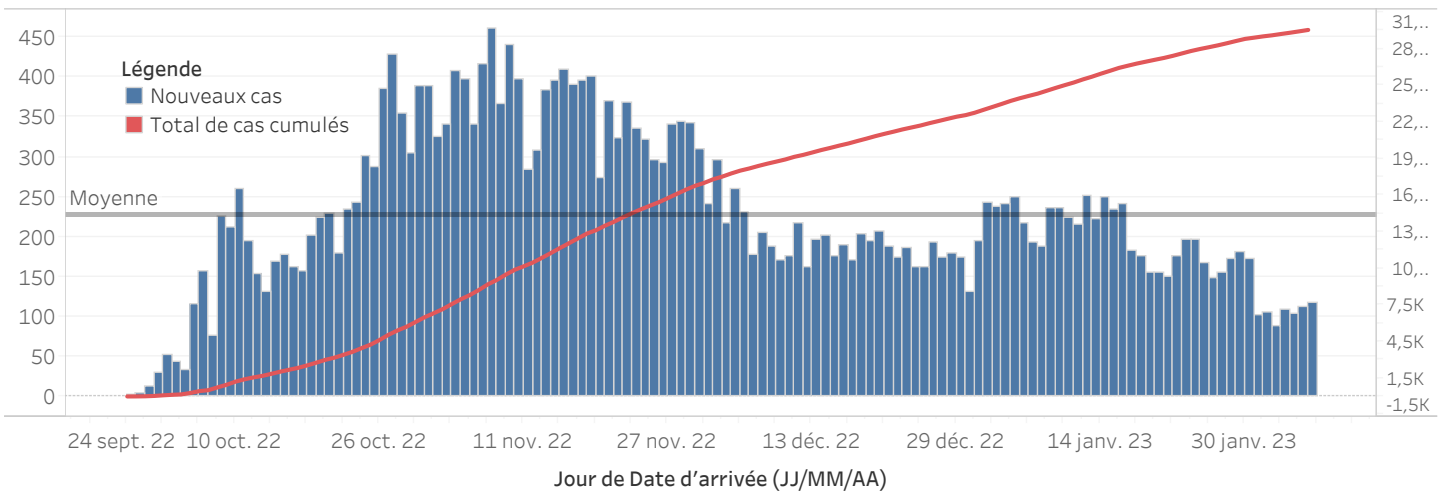
6 071

DE TESTS RÉALISÉS

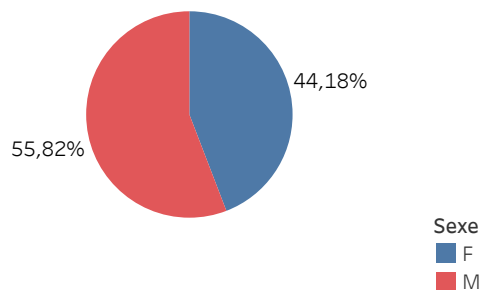
37,06%

TAUX DE POSITIVITÉ

DISTRIBUTION DES CAS SUSPECTS PAR JOUR JUSQU'AU 8 Fév. 2023, HAÏTI

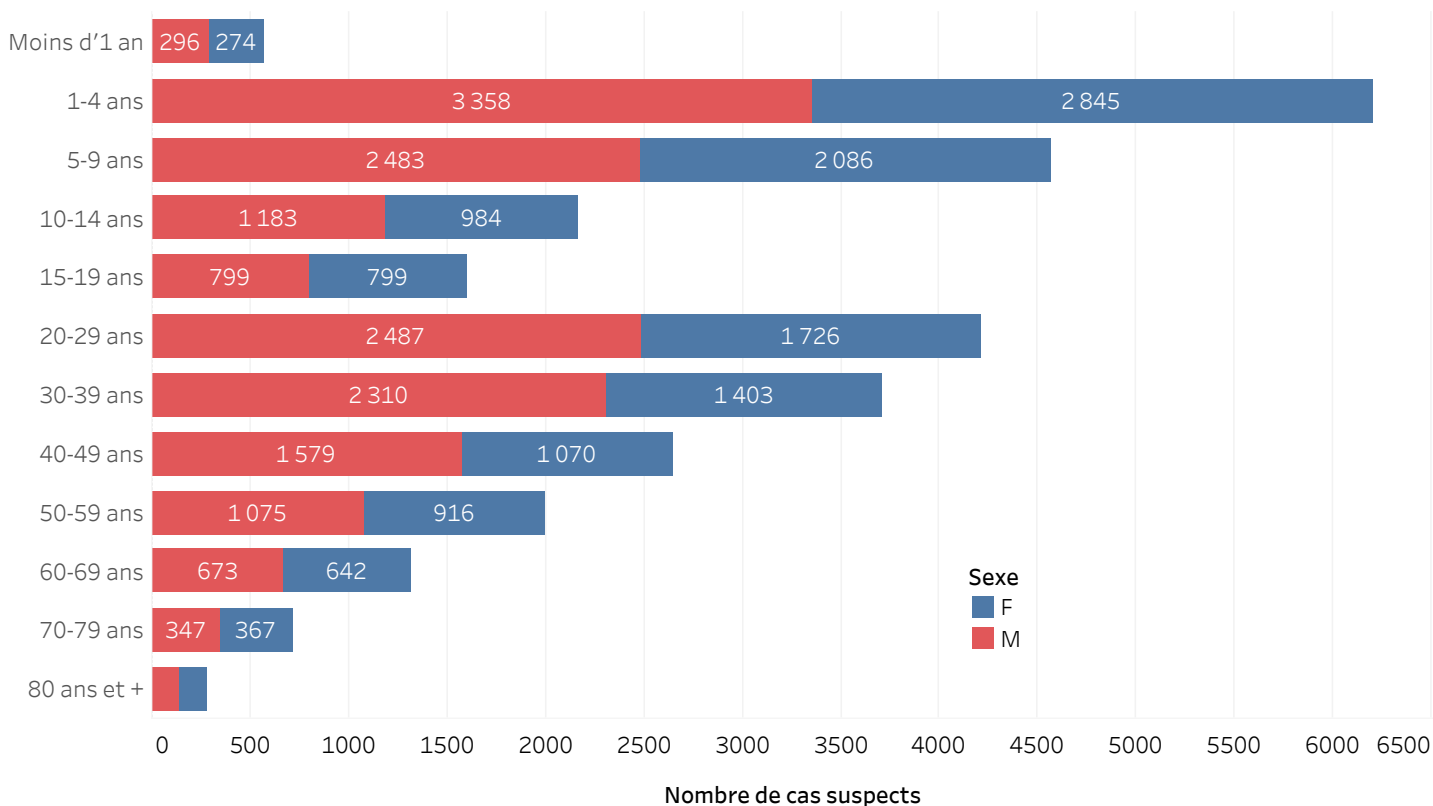


DISTRIBUTION DES CAS SUSPECTS CUMULÉS PAR SEXE JUSQU'AU 8 Fév. 2023, HAÏTI

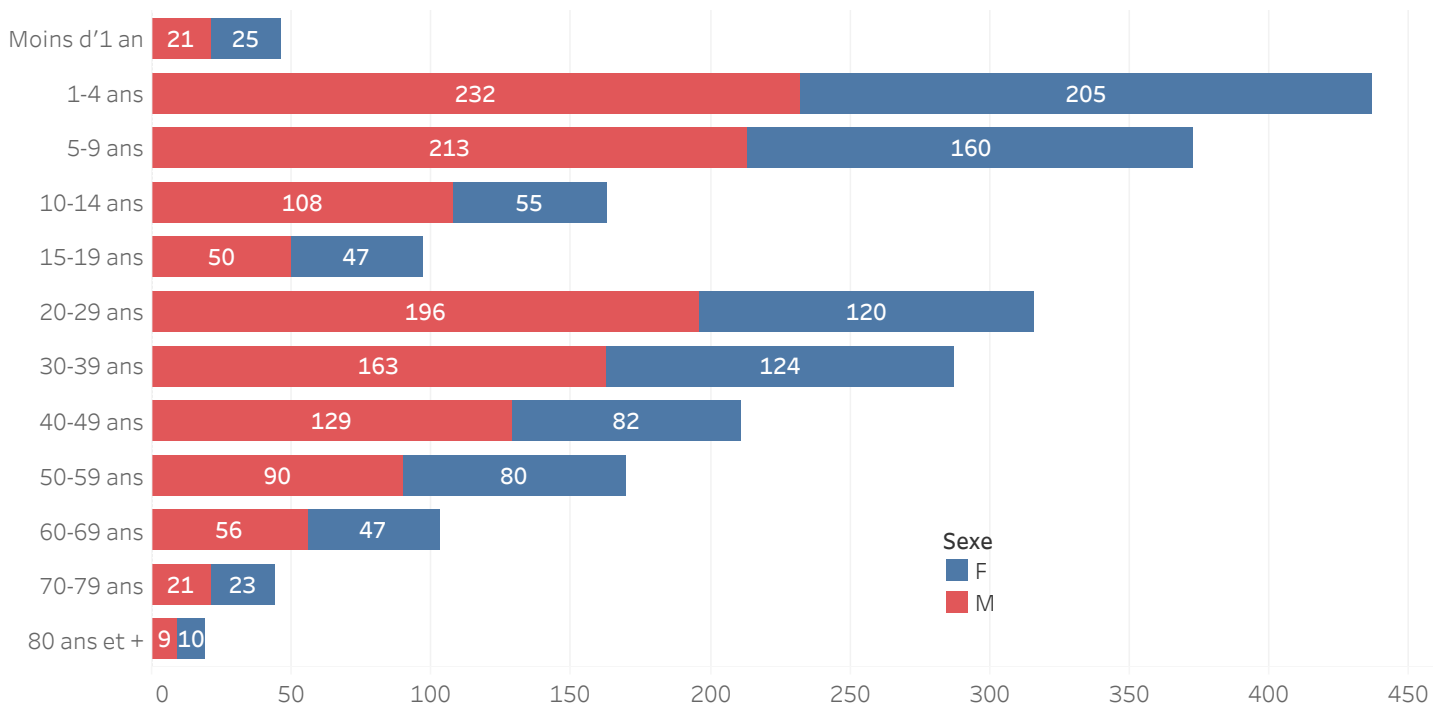


N-B. Les informations contenues dans ce rapport sont actualisées de manière quotidienne et peuvent être modifiées après la classification finale des cas.

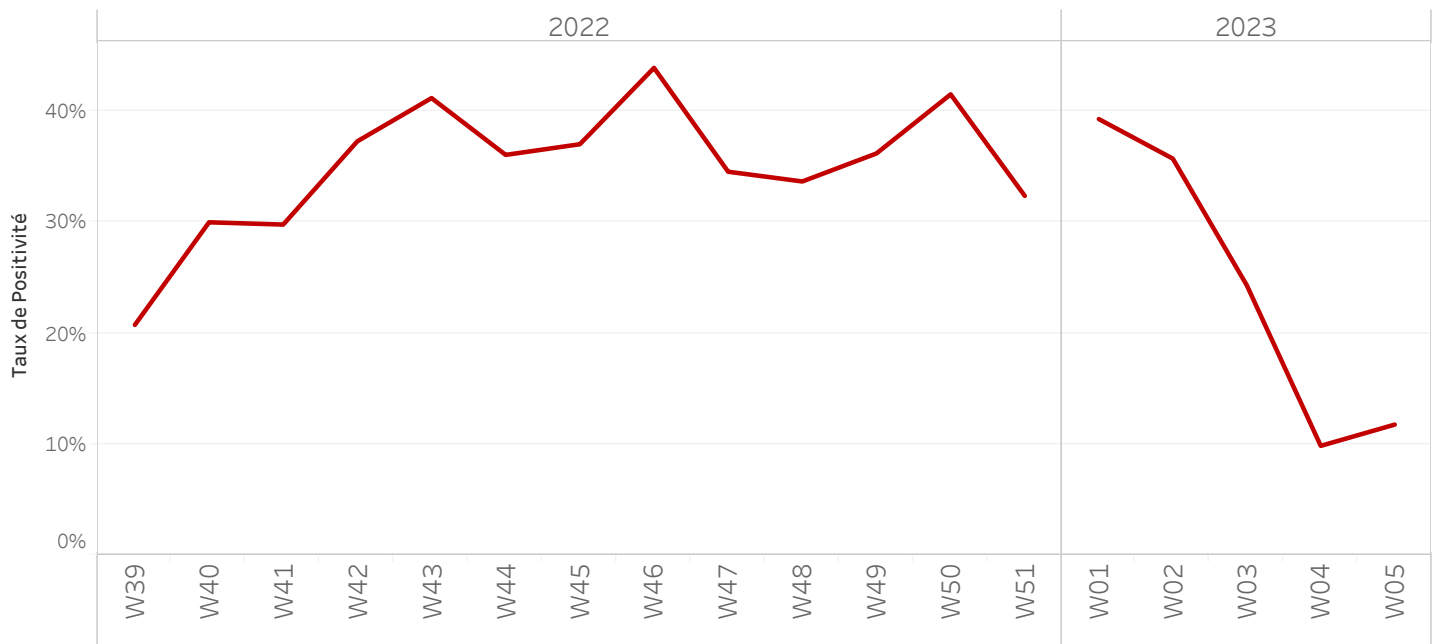
DISTRIBUTION DES CAS SUSPECTS CUMULÉS PAR TRANCHE D'ÂGE ET PAR SEXE JUSQU'AU 8 Fév. 2023, HAÏTI



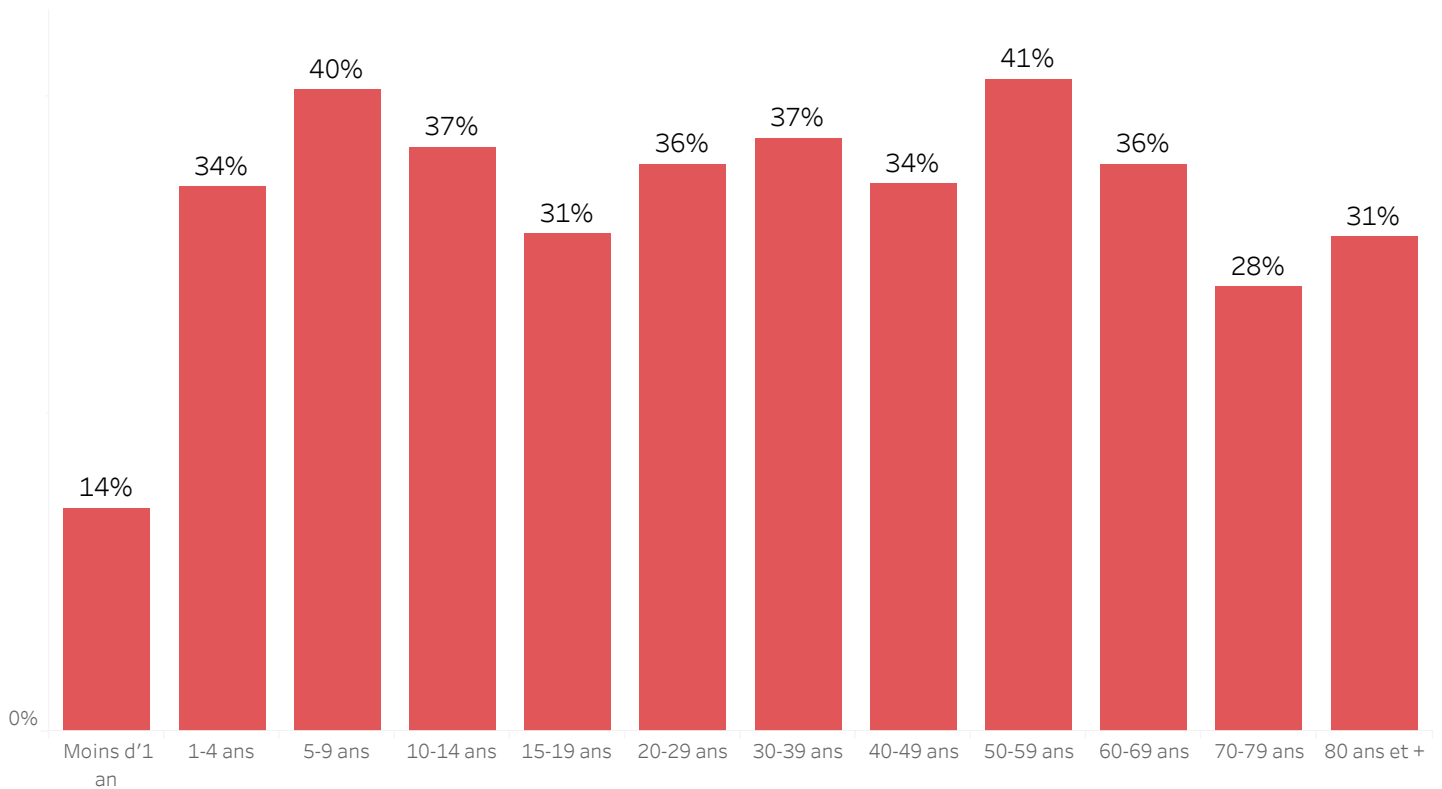
DISTRIBUTION DES CAS CONFIRMÉS CUMULÉS PAR TRANCHE D'ÂGE ET PAR SEXE JUSQU'AU 8 Fév. 2023, HAÏTI



ÉVOLUTION HEBDOMADAIRE DU TAUX DE POSITIVITÉ, 39 SE 2022-5 SE 2023, HAÏTI



TAUX DE POSITIVITÉ PAR GROUPE D'ÂGE JUSQU'AU 8 Fév. 2023, HAÏTI



DISTRIBUTION DES CAS TESTÉS, CONFIRMÉS PAR DÉPARTEMENT ET PAR COMMUNE AYANT NOTIFIÉ DES CAS SUSPECTS JUSQU'AU 8 Fév. 2023, HAÏTI

DÉPARTEMENT DE RÉSIDENCE	COMMUNE DE RÉSIDENCE	NOMBRE DE CAS SUSPECTS SAISIS	NOMBRE DE CULTURES DE SELLES RÉALISÉES	NOMBRE DE CAS CONFIRMÉS	
ARTIBONITE	Desdunes	103	3	1	
	Grande-Saline	283	7	3	
	Gros-Morne	228	37	12	
	L'Estere	285	21	10	
	Saint-Marc	1 354	62	7	
	Saint-Michel	341	44	16	
	Verrettes	512	55	8	
	La Chapelle	28	4	3	
	Marchand-Dessalines	704	56	28	
	Gonaïves	721	107	15	
	Marmelade	2	0	-	
	Terre Neuve	4	0	-	
	Ennery	70	0	-	
	Anse-Rouge	18	0	-	
	Petite-Rivière	315	24	1	
	CENTRE	Boucan-Carre	260	37	15
		Belladère	251	6	4
Mirebalais		1 342	709	308	
Saut-d'Eau		100	67	31	
Savanette		23	8	5	
Cerca-La-Source		469	26	11	
Cerca-Cavajal		130	11	4	
Hinche		300	68	6	
Thomonde		20	4	-	
Maissade		21	7	2	
Lascahobas		536	81	38	
GRAND-ANSE		Dame-Marie	144	62	37
		Jérémie	168	156	46
	Corail	38	1	0	
	Les Irois	1	0	-	
	Abricot	7	4	2	
	Roseaux	24	6	-	
	Moron	6	3	2	
	Chambellan	2	1	-	
	Péstel	123	27	10	
Total	Total	8933	1 704	625	

***Le nombre de cas suspects est inférieur au nombre de cas testés en provenance des communes étoilées dans la 2^{ème} colonne du tableau selon la base de données transmise par le Laboratoire. Ce problème est lié à un retard de rapportage des cas suspects sur DHIS-2 en raison des difficultés confrontées avec les réseaux d'internet.

DISTRIBUTION DES CAS TESTÉS, CONFIRMÉS PAR DÉPARTEMENT ET PAR COMMUNE AYANT NOTIFIÉ DES CAS SUSPECTS JUSQU'AU 8 Fév. 2023, HAÏTI
(SUITE)

DÉPARTEMENT DE RÉSIDENCE	COMMUNE DE RÉSIDENCE	NOMBRE DE CAS SUSPECTS SAISIS	NOMBRE DE CULTURES DE SELLES RÉALISÉES	NOMBRE DE CAS CONFIRMÉS
NORD	Acul-du-Nord***	1	2	1
	Cap-Haïtien	91	87	20
	Quartier Morin	4	3	0
	Pilate	42	6	4
	Milot	3	1	0
	Limonade	7	6	0
	Dondon	54	41	25
	Saint-Raphel	97	9	5
	Bas Limbé	20	5	4
	Plaisance	174	35	19
	Limbé	294	98	50
	Borgne	17	4	4
	Port-Magot	86	8	5
	NORD-OUEST	Port-de-Paix	941	90
Chansolme		33	13	4
Bassin-Bleu		117	30	9
Saint Louis-du-Nord		438	18	8
Baie-de-Henne		25	3	3
Anse-à-Foleur		172	11	5
La Tortue		53	2	0
Jean-Rabel***		8	9	1
NIPPES	Anse-à-Veau	189	53	12
	Arnaud	101	28	8
	Grand-Boucan	2	0	-
	Baradère	10	0	-
	Petit-Trou	17	0	2
	L'Asile	16	21	2
	Plaisance-du-Sud	3	1	-
	Fond-des-Nègre	69	47	7
	Petite-Rivière des Nippes	32	5	-
	Paillant	28	17	2
Miragoane	185	116	19	
Total	Total général	3 329	769	227

***Le nombre de cas suspects est inférieur au nombre de cas testés en provenance des communes étoilées dans la 2^{ème} colonne du tableau selon la base de données transmise par le Laboratoire. Ce problème est lié à un retard de rapportage des cas suspects sur DHIS-2 en raison des difficultés confrontées avec les réseaux d'internet.

DISTRIBUTION DES CAS TESTÉS, CONFIRMÉS PAR DÉPARTEMENT ET PAR COMMUNE AYANT NOTIFIÉ DES CAS SUSPECTS JUSQU'AU 8 Fév. 2023, HAÏTI
(SUITE)

DÉPARTEMENT	COMMUNE DE RÉSIDENCE	NOMBRE DE CAS SUSPECTS SAISIS	NOMBRE DE CULTURES DE SELLES RÉALISÉES	NOMBRE DE CAS CONFIRMÉS
NORD-EST	Trou-du-Nord***	1	48	0
	Terrier-Rouge***	1	13	0
	Ouanaminth***	20	45	7
	Mombin Crochu	25	17	4
	Carice	11	1	1
	Fort-Liberte***	8	54	0
OUEST	Carrefour	2 789	246	112
	Cité-Soleil	2 660	417	153
	Croix-des-Bouquets	620	190	83
	Delmas	1 854	435	193
	Ganthier***	41	49	14
	Cornillon	6	0	-
	Kenscoff	85	30	13
	Arcahaie	233	14	6
	Pétion-Ville	1 422	366	169
	Port-au-Prince	5 434	604	293
	Gressier	132	29	18
	Tabarre	458	304	33
	Petit-Goave	651	145	33
	Grand-Goave***	7	18	8
	Léogane	68	18	6
	Thomazeau	48	41	18
	Fond-Verrettes***	1	8	0
	Anse-à-Galets	46	13	4
	Cabaret	603	96	75
	Pointe-à-Raquettes	8	2	0
Total	Total général	17232	3203	1243

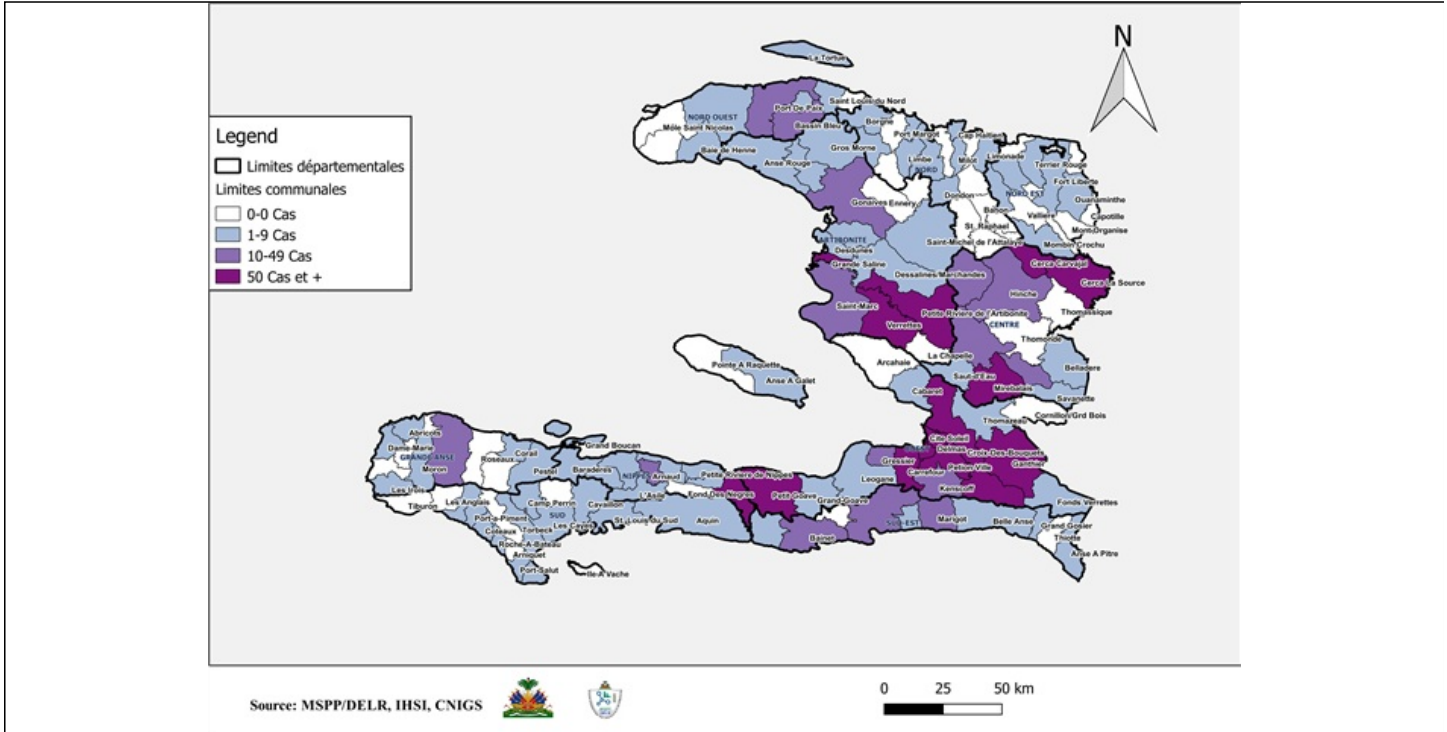
***Le nombre de cas suspects est inférieur au nombre de cas testés en provenance des communes étoilées dans la 2^{ème} colonne du tableau selon la base de données transmise par le Laboratoire. Ce problème est lié à un retard de rapportage des cas suspects sur DHIS-2 en raison des difficultés confrontées avec les réseaux d'internet.

DISTRIBUTION DES CAS TESTÉS, CONFIRMÉS PAR DÉPARTEMENT ET PAR COMMUNE AYANT NOTIFIÉ DES CAS SUSPECTS JUSQU'AU 8 Fév. 2023, HAÏTI
(SUITE)

DÉPARTEMENT DE RÉSIDENCE	COMMUNE DE RÉSIDENCE	NOMBRE DE CAS SUSPECTS SAISIS	NOMBRE DE CULTURES DE SELLES RÉALISÉES	NOMBRE DE CAS CONFIRMÉS
SUD	Port-à-Piment***	4	5	0
	Cavaillon***	4	8	2
	Coteaux	2	2	0
	Saint-Louis	93	11	5
	Les Cayes	73	54	11
	Chardonnière	2	2	2
	Torbeck	5	5	3
	Roche-à-Bateau	1	1	1
	Camp-Périn	2	1	0
	St-Jean	3	2	1
	Fond-des-Blancs	9	9	9
	Port-Salut	1	1	1
	Aquin	72	70	16
	SUD-EST	Thiotte	6	0
Belle-Anse***		40	55	31
Bainet		13	8	4
Jacmel		138	112	47
Marigot		40	38	15
Côte-de-Fer***		5	8	4
Cayes Jacmel		2	1	1
Anse-à-Pitre		9	2	2
Grand-Gosier		1	0	-
Total		525	395	155
Total général		30 019	6 071	2 250

***Le nombre de cas suspects est inférieur au nombre de cas testés en provenance des communes étoilées dans la 2^{ème} colonne du tableau selon la base de données transmise par le Laboratoire. Ce problème est lié à un retard de rapportage des cas suspects sur DHIS-2 en raison des difficultés confrontées avec les réseaux d'internet.

CARTOGRAPHIE DES CAS SUSPECTS DE CHOLÉRA JUSQU'AU 8 Fév. 2023, HAÏTI



REPRÉSENTATION GÉOGRAPHIQUE DES COMMUNES AYANT AU MOINS UN (1) CAS CONFIRMÉ DE CHOLÉRA JUSQU'AU 8 Fév. 2023, HAÏTI

